



COMMUNE DE MONETEAU - SOUGÈRES

DÉPARTEMENT DE L'YONNE

PLAN LOCAL D'URBANISME


NOTICE DES SERVITUDES D'UTILITÉ PUBLIQUE

PIÈCE 6.1B/7

Date de la délibération du Conseil Municipal approuvant l'élaboration du PLU :
10 octobre 2011

Dates des arrêtés de mise à jour des annexes du PLU et des délibérations du Conseil Municipal affectant ce document :

Arrêté de mise à jour 28 novembre 2016	Modification simplifiée 16 février 2017	Modification simplifiée 20 février 2025



COMMUNE DE MONETEAU - SOUGERES

DEPARTEMENT DE L'YONNE

PLAN LOCAL D'URBANISME

NOTICE DES SERVITUDES D'UTILITE PUBLIQUE

PIECE 6.1B/7

Date de la délibération du Conseil Municipal approuvant l'élaboration du PLU :
10 octobre 2011

Dates des arrêtés de mise à jour des annexes du PLU et des délibérations du Conseil Municipal affectant ce document :

Arrêté de mise à jour 28 novembre 2016	Modification simplifiée 16 février 2017	

Mis à jour par l'arrêté en
date du : 25 AOUT 2017

cf l'annexe 6.1.d

A Auxerre,

Le Président



Mis à jour par l'annexe 6.1.d

SOMMAIRE

Servitudes d'Utilité Publique (SUP)

Catégorie	Codification
Servitude de protection de Monuments Historiques : <ul style="list-style-type: none">- Le pont dit « Pont de Pierre » (arrêté du 22/04/1947)- Le pont dit « Pont Eiffel » (arrêtés du 24/04/2012 et du 19/06/2013)	AC 1
Servitude attachée à la protection des eaux potables : <ul style="list-style-type: none">- Le forage « Elnor » (DUP du 01/04/1992)- Les captages dits « des Boisseaux » (DUP du 04/05/2016)<ul style="list-style-type: none">o Règlement spécifique- Les captages dits « de la Plaine des Isles » (DUP du 24/03/1981)	AS 1
Servitude de halage et de marchepied	EL 3
Servitude relative à l'établissement des canalisations de transport de gaz	I 3
Servitude relative à l'utilisation de certaines ressources et équipements d'électricité HTA (moyenne tension)	I 4
Servitude relative aux transmissions radioélectriques concernant la protection des centres de réception contre les perturbations électromagnétiques	PT 1
Servitude de protection des centres radioélectriques d'émission et de réception contre les obstacles	PT 2
Servitude relative aux télécommunications	PT 3
Servitudes relatives aux chemins de fer	T 1

MONUMENTS HISTORIQUES

I. - GÉNÉRALITÉS

Servitudes de protection des monuments historiques.

Loi du 31 décembre 1913 modifiée et complétée par les lois du 31 décembre 1921, 23 juillet 1927, 27 août 1941, 25 février 1943, 10 mai 1946, 21 juillet 1962, 30 décembre 1966, 23 décembre 1970, 31 décembre 1976, 30 décembre 1977, 15 juillet 1980, 12 juillet 1985 et du 6 janvier 1986, et par les décrets du 7 janvier 1959, 18 avril 1961, 6 février 1969, 10 septembre 1970, 7 juillet 1977 et 15 novembre 1984.

Loi du 2 mai 1930 (art. 28) modifiée par l'article 72 de la loi n° 83-8 du 7 janvier 1983.

Loi n° 79-1150 du 29 décembre 1979 relative à la publicité, aux enseignes et préenseignes, complétée par la loi n° 85-729 du 18 juillet 1985 et décrets d'application n° 80-923 et n° 80-924 du 21 novembre 1980, n° 82-211 du 24 février 1982, n° 82-220 du 25 février 1982, n° 82-723 du 13 août 1982, n° 82-764 du 6 septembre 1982, n° 82-1044 du 7 décembre 1982 et n° 89-422 du 27 juin 1989.

Décret du 18 mars 1924 modifié par le décret du 13 janvier 1940 et par le décret n° 70-836 du 10 septembre 1970 (art. 11), n° 84-1006 du 15 novembre 1984.

Décret n° 70-836 du 10 septembre 1970 pris pour l'application de la loi du 30 décembre 1966, complété par le décret n° 82-68 du 20 janvier 1982 (art. 4).

Décret n° 70-837 du 10 septembre 1970 approuvant le cahier des charges-types pour l'application de l'article 2 de la loi du 30 décembre 1966.

Code de l'urbanisme, articles L. 410-1, L. 421-1, L. 421-6, L. 422-1, L. 422-2, L. 422-4, L. 430-1, L. 430-8, L. 441-1, L. 441-2, R. 410-4, R. 410-13, R. 421-19, R. 421-36, R. 421-38, R. 422-8, R. 421-38-1, R. 421-38-2, R. 421-38-3, R. 421-38-4, R. 421-38-8, R. 430-4, R. 430-5, R. 430-9, R. 430-10, R. 430-12, R. 430-15-7, R. 430-26, R. 430-27, R. 441-3, R. 442-1, R. 442-4-8, R. 442-4-9, R. 442-6, R. 442-6-4, R. 442-11-1, R. 442-12, R. 442-13, R. 443-9, R. 443-10, R. 443-13.

Code de l'expropriation pour cause d'utilité publique, article R. 11-15 et article 11 de la loi du 31 décembre 1913.

Décret n° 79-180 du 6 mars 1979 instituant des services départementaux de l'architecture.

Décret n° 79-181 du 6 mars 1979 instituant des délégués régionaux à l'architecture et à l'environnement.

Décret n° 80-911 du 20 novembre 1980 portant statut particulier des architectes en chef des monuments historiques modifié par le décret n° 88-698 du 9 mai 1988.

Décret n° 84-145 du 27 février 1984 portant statut particulier des architectes des bâtiments de France.

Décret n° 84-1007 du 15 novembre 1984 instituant auprès des préfets de région une commission régionale du patrimoine historique, archéologique et ethnologique.

Décret n° 85-771 du 24 juillet 1985 relatif à la commission supérieure des monuments historiques.

Décret n° 86-538 du 14 mars 1986 relatif aux attributions et à l'organisation des directions régionales des affaires culturelles.

Circulaire du 2 décembre 1977 (ministère de la culture et de l'environnement) relative au report en annexe des plans d'occupation des sols, des servitudes d'utilité publique concernant les monuments historiques et les sites.

Circulaire n° 80-51 du 15 avril 1980 (ministère de l'environnement et du cadre de vie) relative à la responsabilité des délégués régionaux à l'architecture et à l'environnement en matière de protection des sites, abords et paysages.

Ministère de la culture et de la communication (direction du patrimoine).

Ministère de l'équipement, du logement, des transports et de la mer (direction de l'architecture et de l'urbanisme).

II. - PROCÉDURE D'INSTITUTION

A. - PROCÉDURE

a) Classement

(Loi du 31 décembre 1913 modifiée)

Sont susceptibles d'être classés :

- les immeubles par nature qui, dans leur totalité ou en partie, présentent pour l'histoire ou pour l'art un intérêt public ;
- les immeubles qui renferment des stations ou des gisements préhistoriques ou encore des monuments mégalithiques ;
- les immeubles dont le classement est nécessaire pour isoler, dégager, assainir ou mettre en valeur un immeuble classé ou proposé au classement ;
- d'une façon générale, les immeubles nus ou bâtis situés dans le champ de visibilité d'un immeuble classé ou proposé au classement.

L'initiative du classement appartient au ministre chargé de la culture. La demande de classement peut également être présentée par le propriétaire ou par toute personne physique ou morale y ayant intérêt. La demande de classement est adressée au préfet de région qui prend l'avis de la commission régionale du patrimoine historique, archéologique et ethnologique. Elle est adressée au ministre chargé de la culture lorsque l'immeuble est déjà inscrit sur l'inventaire supplémentaire des monuments historiques.

Le classement est réalisé par arrêté du ministre chargé de la culture après avis de la commission supérieure des monuments historiques.

A défaut de consentement du propriétaire, le classement est prononcé par décret en Conseil d'Etat après avis de la commission supérieure des monuments historiques.

Le recours pour excès de pouvoir contre la décision de classement est ouvert à toute personne intéressée à qui la mesure fait grief.

Le déclassement partiel ou total est prononcé par décret en Conseil d'Etat, après avis de la commission supérieure des monuments historiques, sur proposition du ministre chargé des

b) Inscription sur l'inventaire supplémentaire des monuments historiques

Sont susceptibles d'être portés sur cet inventaire :

- les immeubles bâtis ou parties d'immeubles publics ou privés, qui, sans justifier une demande de classement immédiat, présentent un intérêt d'histoire ou d'art suffisant pour en rendre désirable la préservation (décret du 18 avril 1961 modifiant l'article 2 de la loi de 1913) ;
- les immeubles nus ou bâtis situés dans le champ de visibilité d'un immeuble classé ou inscrit (loi du 25 février 1943).

Il est possible de n'inscrire que certaines parties d'un édifice.

L'initiative de l'inscription appartient au préfet de région (art. 1^{er} du décret n° 84-1006 du 15 novembre 1984). La demande d'inscription peut également être présentée par le propriétaire ou toute personne physique ou morale y ayant intérêt. La demande d'inscription est adressée au préfet de région.

L'inscription est réalisée par le préfet de région après avis de la commission régionale du patrimoine historique, archéologique et ethnologique. Le consentement du propriétaire n'est pas requis.

Le recours pour excès de pouvoir est ouvert à toute personne intéressée à qui la mesure fait grief.

c) *Abords des monuments classés ou inscrits*

Dès qu'un monument a fait l'objet d'un classement ou d'une inscription sur l'inventaire, il est institué pour sa protection et sa mise en valeur un périmètre de visibilité de 500 mètres (1) dans lequel tout immeuble nu ou bâti visible du monument protégé ou en même temps que lui est frappé de la servitude des « abords » dont les effets sont visés au III A-2° (art. 1^{er} et 3 de la loi du 31 décembre 1913 sur les monuments historiques).

La servitude des abords est suspendue par la création d'une zone de protection du patrimoine architectural et urbain (art. 70 de la loi n° 83-8 du 7 janvier 1983), par contre elle est sans incidence sur les immeubles classés ou inscrits sur l'inventaire supplémentaire.

L'article 72 de la loi n° 83-8 du 7 janvier 1983 relative à la répartition de compétences entre les communes, les départements, les régions et l'Etat a abrogé les articles 17 et 28 de la loi du 2 mai 1930 relative à la protection des monuments naturels et des sites, qui permettaient d'établir autour des monuments historiques une zone de protection déterminée comme en matière de protection des sites. Toutefois, les zones de protection créées en application des articles précités de la loi du 2 mai 1930 continuent à produire leurs effets jusqu'à leur suppression ou leur remplacement par des zones de protection du patrimoine architectural et urbain.

Dans ces zones, le permis de construire ne pourra être délivré qu'avec l'accord exprès du ministre chargé des monuments historiques et des sites ou de son délégué ou de l'autorité mentionnée dans le décret instituant la zone de protection (art. R. 421-38-6 du code de l'urbanisme).

B. - INDEMNISATION

a) *Classement*

Le classement d'office peut donner droit à indemnité au profit du propriétaire, s'il résulte des servitudes et obligations qui en découlent, une modification de l'état ou de l'utilisation des lieux déterminant un préjudice direct matériel et certain.

La demande d'indemnité devra être adressée au préfet et produite dans les six mois à dater de la notification du décret de classement. Cet acte doit faire connaître au propriétaire son droit éventuel à indemnité (Cass. civ. 1, 14 avril 1956 : JC, p. 56, éd. G., IV, 74).

A défaut d'accord amiable, l'indemnité est fixée par le juge de l'expropriation saisi par la partie la plus diligente (loi du 30 décembre 1966, article 1^{er}, modifiant l'article 5 de la loi du 31 décembre 1913, décret du 10 septembre 1970, article 1^{er} à 3). L'indemnité est alors fixée dans les conditions prévues à l'article 13 de l'ordonnance du 23 octobre 1958 (art. L. 13-4 du code de l'expropriation).

Les travaux de réparation ou d'entretien et de restauration exécutés à l'initiative du propriétaire après autorisation et sous surveillance des services compétents, peuvent donner lieu à participation de l'Etat qui peut atteindre 50 p. 100 du montant total des travaux.

Lorsque l'Etat prend en charge une partie des travaux, l'importance de son concours est fixée en tenant compte de l'intérêt de l'édifice, de son état actuel, de la nature des travaux projetés et enfin des sacrifices consentis par les propriétaires ou toutes autres personnes intéressées à la conservation du monument (décret du 18 mars 1924, art. 11).

b) *Inscription sur l'inventaire supplémentaire des monuments historiques*

Les travaux d'entretien et de réparation que nécessite la conservation de tels immeubles ou parties d'immeubles peuvent, le cas échéant, faire l'objet d'une subvention de l'Etat dans la limite de 40 p. 100 de la dépense engagée. Ces travaux doivent être exécutés sous le contrôle du service des monuments historiques (loi de finances du 24 mai 1951).

c) *Abords des monuments classés ou inscrits*

Aucune indemnisation n'est prévue.

(1) L'expression « périmètre de 500 mètres » employée par la loi doit s'entendre de la distance de 500 mètres entre l'immeuble classé ou inscrit et la construction projetée (Conseil d'Etat, 29 janvier 1971, S.C.I. « La Charmille de Monsoult » : rec. p. 87, et 15 janvier 1982, Société de construction « Résidence Val Saint-Jacques » : DA 1982 n° 112).

C. - PUBLICITÉ

a) *Classement et inscription sur l'inventaire des monuments historiques*

Publicité annuelle au *Journal officiel* de la République française.

Notification aux propriétaires des décisions de classement ou d'inscription sur l'inventaire.

b) *Abords des monuments classés ou inscrits*

Les propriétaires concernés sont informés à l'occasion de la publicité afférente aux décisions de classement ou d'inscription.

La servitude « abords » est indiquée au certificat d'urbanisme.

III. - EFFETS DE LA SERVITUDE

A. - PRÉROGATIVES DE LA PUISSANCE PUBLIQUE

1° *Prérogatives exercées directement par la puissance publique*

a) *Classement*

Possibilité pour le ministre chargé des affaires culturelles de faire exécuter par les soins de l'administration et aux frais de l'Etat et avec le concours éventuel des intéressés, les travaux de réparation ou d'entretien jugés indispensables à la conservation des monuments classés (art. 9 de la loi modifiée du 31 décembre 1913).

Possibilité pour le ministre chargé des affaires culturelles de faire exécuter d'office par son administration les travaux de réparation ou d'entretien faute desquels la conservation serait gravement compromise et auxquels le propriétaire n'aurait pas procédé après mise en demeure ou décision de la juridiction administrative en cas de contestation. La participation de l'Etat au coût des travaux ne pourra être inférieure à 50 p. 100. Le propriétaire peut s'exonérer de sa dette en faisant abandon de l'immeuble à l'Etat (loi du 30 décembre 1966, art. 2 ; décret n° 70-836 du 10 septembre 1970, titre II) (1).

Possibilité pour le ministre chargé des affaires culturelles, de poursuivre l'expropriation de l'immeuble au nom de l'Etat, dans le cas où les travaux de réparation ou d'entretien, faute desquels la conservation serait gravement compromise, n'auraient pas été entrepris par le propriétaire après mise en demeure ou décision de la juridiction administrative en cas de contestation (art. 9-1 de la loi du 31 décembre 1913 ; décret n° 70-836 du 10 septembre 1970, titre III).

Possibilité pour le ministre chargé des affaires culturelles de poursuivre, au nom de l'Etat, l'expropriation d'un immeuble classé ou en instance de classement en raison de l'intérêt public qu'il offre du point de vue de l'histoire ou de l'art. Cette possibilité est également offerte aux départements et aux communes (art. 6 de la loi du 31 décembre 1913).

Possibilité pour le ministre chargé des affaires culturelles de poursuivre l'expropriation d'un immeuble non classé. Tous les effets du classement s'appliquent au propriétaire dès que l'administration lui a notifié son intention d'exproprier. Ils cessent de s'appliquer si la déclaration d'utilité publique n'intervient pas dans les douze mois de cette notification (art. 7 de la loi du 31 décembre 1913).

Possibilité de céder de gré à gré à des personnes publiques ou privées les immeubles classés expropriés. La cession à une personne privée doit être approuvée par décret en Conseil d'Etat (art. 9-2 de la loi du 31 décembre 1913, décret n° 70-836 du 10 septembre 1970).

b) *Inscription sur l'inventaire supplémentaire des monuments historiques*

Possibilité pour le ministre chargé des affaires culturelles d'ordonner qu'il soit sursis à des travaux devant conduire au morcellement ou au dépeçage de l'édifice dans le seul but de vendre des matériaux ainsi détachés. Cette possibilité de surseoir aux travaux ne peut être utilisée qu'en l'absence de mesure de classement qui doit en tout état de cause, intervenir dans le délai de cinq ans.

(1) Lorsque l'administration se charge de la réparation ou de l'entretien d'un immeuble classé, l'Etat répond des dommages causés au propriétaire, par l'exécution des travaux ou à l'occasion de ces travaux, sauf faute du propriétaire ou cas de force majeure (Conseil d'Etat, 5 mars 1982, Guetre Jean : rec., p. 100).

2^e Obligations de faire imposées au propriétaire

a) Classement

(Art. 9 de la loi du 31 décembre 1913 et art. 10 du décret du 18 mars 1924)

Obligation pour le propriétaire de demander l'accord du ministre chargé des monuments historiques avant d'entreprendre tout travail de restauration, de réparation ou de modification, de procéder à tout déplacement ou destruction de l'immeuble. La démolition de ces immeubles demeure soumise aux dispositions de la loi du 31 décembre 1913 (art. L. 430-1, dernier alinéa, du code de l'urbanisme).

Les travaux autorisés sont exécutés sous la surveillance du service des monuments historiques. Il est à noter que les travaux exécutés sur les immeubles classés sont exemptés de permis de construire (art. R. 422-2 b du code de l'urbanisme), dès lors qu'ils entrent dans le champ d'application du permis de construire.

Lorsque les travaux nécessitent une autorisation au titre des installations et travaux divers du code de l'urbanisme (art. R. 442-2), le service instructeur doit recueillir l'accord du ministre chargé des monuments historiques, prévu à l'article 9 de la loi du 31 décembre 1913. Cette autorisation qui doit être accordée de manière expresse, n'est soumise à aucun délai d'instruction et peut être délivrée indépendamment de l'autorisation d'installation et travaux divers. Les mêmes règles s'appliquent pour d'autres travaux soumis à autorisation ou déclaration en vertu du code de l'urbanisme (clôtures, terrains de camping et caravanes, etc.).

Obligation pour le propriétaire, après mise en demeure, d'exécuter les travaux d'entretien ou de réparation faute desquels la conservation d'un immeuble classé serait gravement compromise. La mise en demeure doit préciser le délai d'exécution des travaux et la part des dépenses qui sera supportée par l'Etat et qui ne pourra être inférieure à 50 p. 100.

Obligation d'obtenir du ministre chargé des monuments historiques, une autorisation spéciale pour adosser une construction neuve à un immeuble classé (art. 12 de la loi du 31 décembre 1913). Aussi, le permis de construire concernant un immeuble adossé à un immeuble classé ne peut être délivré qu'avec l'accord exprès du ministre chargé des monuments historiques ou de son délégué (art. R. 421-38-3 du code de l'urbanisme) (1).

Ce permis de construire ne peut être obtenu tacitement (art. R. 421-12 et R. 421-19 b du code de l'urbanisme). Un exemplaire de la demande de permis de construire est transmis par le service instructeur, au directeur régional des affaires culturelles (art. R. 421-38-3 du code de l'urbanisme).

Lorsque les travaux concernant un immeuble adossé à un immeuble classé sont exemptés de permis de construire mais soumis au régime de déclaration en application de l'article L. 422-2 du code de l'urbanisme, le service instructeur consulte l'autorité visée à l'article R. 421-38-3 du code de l'urbanisme. L'autorité ainsi concernée fait connaître à l'autorité compétente son opposition ou les prescriptions qu'elle demande dans un délai d'un mois à dater de la réception de la demande d'avis par l'autorité consultée. A défaut de réponse dans ce délai, elle est réputée avoir émis un avis favorable (art. R. 422-8 du code de l'urbanisme).

Le propriétaire qui désire édifier une clôture autour d'un immeuble classé, doit faire une déclaration de clôture en mairie, qui tient lieu de la demande d'autorisation prévue à l'article 12 de la loi du 31 décembre 1913.

Obligation pour le propriétaire d'un immeuble classé d'aviser l'acquéreur, en cas d'aliénation, de l'existence de cette servitude.

Obligation pour le propriétaire d'un immeuble classé de notifier au ministre chargé des affaires culturelles toute aliénation quelle qu'elle soit, et ceci dans les quinze jours de sa date.

Obligation pour le propriétaire d'un immeuble classé d'obtenir du ministre chargé des affaires culturelles, un accord préalable quant à l'établissement d'une servitude conventionnelle.

b) Inscription sur l'inventaire supplémentaire des monuments historiques

(Art. 2 de la loi du 31 décembre 1913 et art. 12 du décret du 18 mars 1924)

Obligation pour le propriétaire d'avertir le Directeur régional des affaires culturelles quatre mois avant d'entreprendre les travaux modifiant l'immeuble ou la partie d'immeuble inscrit. Ces travaux sont obligatoirement soumis à permis de construire dès qu'ils entrent dans son champ d'application (art. L. 422-4 du code de l'urbanisme).

(1) Les dispositions de cet article ne sont applicables qu'aux projets de construction jouxtant un immeuble bâti et non aux terrains limitrophes (Conseil d'Etat, 15 mai 1981, Mme Castel : DA 1981, n° 212).

Le ministre peut interdire les travaux qu'en engageant la procédure de classement dans les quatre mois, sinon le propriétaire reprend sa liberté (Conseil d'Etat, 2 janvier 1959, Dame Crozes : rec., p. 4).

Obligation pour le propriétaire qui désire démolir partiellement ou totalement un immeuble inscrit, de solliciter un permis de démolir. Un exemplaire de la demande est transmis au directeur régional des affaires culturelles (art. R. 430-4 et R. 430-5 du code de l'urbanisme). La décision doit être conforme à l'avis du ministre chargé des monuments historiques ou de son délégué (art. L. 430-8, R. 430-10 et R. 430-12 [1^o] du code de l'urbanisme).

c) Abords des monuments classés ou inscrits

(Art. 1^{er}, 13 et 13 bis de la loi du 31 décembre 1913)

Obligation au titre de l'article 13 bis de la loi de 1913, pour les propriétaires de tels immeubles, de solliciter l'autorisation préfectorale préalablement à tous travaux de construction nouvelle, de transformation et de modification de nature à en affecter l'aspect (ravalement, gros entretien, peinture, aménagement des toits et façades, etc.), de toute démolition et de tout déboisement.

Lorsque les travaux nécessitent la délivrance d'un permis de construire, ledit permis ne peut être délivré qu'avec l'accord de l'architecte des bâtiments de France. Cet accord est réputé donné faute de réponse dans un délai d'un mois suivant la transmission de la demande de permis de construire par l'autorité chargée de son instruction, sauf si l'architecte des bâtiments de France fait connaître dans ce délai, par une décision motivée, à cette autorité, son intention d'utiliser un délai plus long qui ne peut, en tout état de cause, excéder quatre mois (art. R. 421-38-4 du code de l'urbanisme).

L'évocation éventuelle du dossier par le ministre chargé des monuments historiques empêche toute délivrance tacite du permis de construire.

Lorsque les travaux sont exemptés de permis de construire mais soumis au régime de déclaration en application de l'article L. 422-2 du code de l'urbanisme, le service instructeur consulte l'autorité mentionnée à l'article R. 421-38-4 du code de l'urbanisme. L'autorité ainsi consultée fait connaître à l'autorité compétente son opposition ou les prescriptions qu'elle demande dans un délai d'un mois à dater de la réception de la demande d'avis par l'autorité consultée. A défaut de réponse dans ce délai, elle est réputée avoir émis un avis favorable (art. R. 422-8 du code de l'urbanisme).

Lorsque les travaux nécessitent une autorisation au titre des installations et travaux divers, l'autorisation exigée par l'article R. 442-2 du code de l'urbanisme tient lieu de l'autorisation exigée en vertu de l'article 13 bis de la loi du 31 décembre 1913 lorsqu'elle est donnée avec l'accord de l'architecte des bâtiments de France (art. R. 442-13 du code de l'urbanisme) et ce, dans les territoires où s'appliquent les dispositions de l'article R. 442-2 du code de l'urbanisme, mentionnées à l'article R. 442-1 dudit code).

Le permis de démolir visé à l'article L. 430-1 du code de l'urbanisme tient lieu d'autorisation de démolir prévue par l'article 13 bis de la loi du 31 décembre 1913. Dans ce cas, la décision doit être conforme à l'avis du ministre chargé des monuments historiques ou de son délégué (art. R. 430-12 du code de l'urbanisme).

Lorsque l'immeuble est inscrit sur l'inventaire supplémentaire des monuments historiques, ou situé dans le champ de visibilité d'un édifice classé ou inscrit et que par ailleurs cet immeuble est insalubre, sa démolition est ordonnée par le préfet (art. L. 28 du code de la santé publique) après avis de l'architecte des bâtiments de France. Cet avis est réputé délivré en l'absence de réponse dans un délai de quinze jours (art. R. 430-27 du code de l'urbanisme).

Lorsqu'un immeuble menaçant ruine, est inscrit sur l'inventaire des monuments historiques, ou situé dans le champ de visibilité d'un édifice classé ou inscrit ou est protégé au titre des articles 4, 9, 17 ou 28 de la loi du 2 mai 1930, et que par ailleurs cet immeuble est déclaré par le maire « immeuble menaçant ruine », sa réparation ou sa démolition ne peut être ordonnée par ce dernier qu'après avis de l'architecte des bâtiments de France. Cet avis est réputé délivré en l'absence de réponse dans un délai de huit jours (art. R. 430-26 du code de l'urbanisme).

En cas de péril imminent donnant lieu à l'application de la procédure prévue à l'article L. 511-3 du code de la construction et de l'habitation, le maire en informe l'architecte des bâtiments de France en même temps qu'il adresse l'avertissement au propriétaire.

B. - LIMITATIONS AU DROIT D'UTILISER LE SOL

1° Obligations passives

Immeubles classés, inscrits sur l'inventaire
ou situés dans le champ de visibilité des monuments classés ou inscrits

Interdiction de toute publicité sur les immeubles classés ou inscrits (art. 4 de la loi n° 79-1150 du 29 décembre 1979 relative à la publicité, aux enseignes et préenseignes) ainsi que dans les zones de protection délimitées autour des monuments historiques classés, dans le champ de visibilité des immeubles classés ou inscrits et à moins de 100 mètres de ceux-ci (art. 7 de la loi du 29 décembre 1979). Il peut être dérogé à ces interdictions dans les formes prévues à la section 4 de la dite loi, en ce qui concerne les zones mentionnées à l'article 7 de la loi du 29 décembre 1979.

Les préenseignes sont soumises aux dispositions visées ci-dessus concernant la publicité (art. 18 de la loi du 29 décembre 1979).

L'installation d'une enseigne est soumise à autorisation dans les lieux mentionnés aux articles 4 et 7 de la loi du 29 décembre 1979 (art. 17 de ladite loi).

Interdiction d'installer des campings, sauf autorisation préfectorale, à moins de 500 mètres d'un monument classé ou inscrit. Obligation pour le maire de faire connaître par affiche à la porte de la mairie et aux points d'accès du monument l'existence d'une zone interdite aux campeurs (décret n° 68-134 du 9 février 1968).

Interdiction du camping et du stationnement de caravanes pratiqués isolément, ainsi que l'installation de terrains de camping et de caravanage à l'intérieur des zones de protection autour d'un monument historique classé, inscrit ou en instance de classement, défini au 3° de l'article 1^{er} de la loi du 31 décembre 1913 ; une dérogation peut être accordée par le préfet ou le maire après avis de l'architecte des bâtiments de France (art. R. 443-9 du code de l'urbanisme). Obligation pour le maire de faire connaître par affiche à la porte de la mairie et aux principales voies d'accès de la commune, l'existence d'une zone de stationnement réglementé des caravanes.

2° Droits résiduels du propriétaire

a) Classement

Le propriétaire d'un immeuble classé peut le louer, procéder aux réparations intérieures qui n'affectent pas les parties classées, notamment installer une salle de bain, le chauffage central. Il n'est jamais tenu d'ouvrir sa maison aux visiteurs et aux touristes, par contre, il est libre s'il le désire d'organiser une visite dans les conditions qu'il fixe lui-même.

Le propriétaire d'un immeuble classé peut, si des travaux nécessaires à la conservation de l'édifice sont exécutés d'office, solliciter dans un délai d'un mois à dater du jour de la notification de la décision de faire exécuter les travaux d'office, l'Etat d'engager la procédure d'expropriation. L'Etat doit faire connaître sa décision dans un délai de six mois, mais les travaux ne sont pas suspendus (art. 2 de la loi du 30 décembre 1966 ; art. 7 et 8 du décret du 10 septembre 1970).

La collectivité publique (Etat, département ou commune) devenue propriétaire d'un immeuble classé à la suite d'une procédure d'expropriation engagée dans les conditions prévues par la loi du 31 décembre 1913 (art. 6), peut le céder de gré à gré à une personne publique ou privée qui s'engage à l'utiliser aux fins et conditions prévues au cahier des charges annexé à l'acte de cession. La cession à une personne privée doit être approuvée par décret en Conseil d'Etat (art. 9-2 de la loi de 1913, art. 10 du décret n° 70-836 du 10 septembre 1970 et décret n° 70-837 du 10 septembre 1970).

b) Inscription sur l'inventaire supplémentaire des monuments historiques

Néant.

c) Abords des monuments historiques classés ou inscrits

Néant.

LOI DU 31 DÉCEMBRE 1913
sur les monuments historiques
(Journal officiel du 4 janvier 1914)

CHAPITRE I^{er}
DES IMMEUBLES

« Art. 1^{er}. - Les immeubles dont la conservation présente, au point de vue de l'histoire ou de l'art, un intérêt public, sont classés comme monuments historiques en totalité ou en partie par les soins du ministre chargé des affaires culturelles selon les distinctions établies par les articles ci-après.

(Loi n° 92 du 25 février 1943, art. 1^{er}.) « Sont compris parmi les immeubles susceptibles d'être classés, aux termes de la présente loi :

« 1^o Les monuments mégalithiques, les terrains qui renferment des stations ou gisements préhistoriques ;

« 2^o Les immeubles dont le classement est nécessaire pour isoler, dégager ou assainir un immeuble classé ou proposé pour le classement ;

« 3^o D'une façon générale, les immeubles nus ou bâtis situés dans le champ de visibilité d'un immeuble classé ou proposé pour le classement. Est considéré, pour l'application de la présente loi, comme étant situé dans le champ de visibilité d'un immeuble classé ou proposé pour le classement, tout autre immeuble, nu ou bâti, visible du premier ou visible en même temps que lui, et situé dans un périmètre n'excédant pas 500 mètres. » (Loi n° 62-824 du 21 juillet 1962.) « A titre exceptionnel, ce périmètre peut être étendu à plus de 500 mètres. Un décret en Conseil d'Etat, pris après avis de la commission supérieure des monuments historiques, déterminera les monuments auxquels s'applique cette extension et délimitera le périmètre de protection propre à chacun d'eux. »

A compter du jour où l'administration des affaires culturelles notifie au propriétaire sa proposition de classement, tous les effets du classement s'appliquent de plein droit à l'immeuble visé. Ils cessent de s'appliquer si la décision de classement n'intervient pas dans les « douze mois » (1) de cette notification.

(Décret n° 59-89 du 7 janvier 1959, art. 15-1.) « Tout arrêté ou décret qui prononcera un classement après la promulgation de la présente loi sera publié, par les soins de l'administration des affaires culturelles, au bureau des hypothèques de la situation de l'immeuble classé.

« Cette publication, qui ne donnera lieu à aucune perception au profit du Trésor, sera faite dans les formes et de la manière prescrites par les lois et règlements concernant la publicité foncière. »

Art. 2. - Sont considérés comme régulièrement classés avant la promulgation de la présente loi :

1^o Les immeubles inscrits sur la liste générale des monuments classés, publiée officiellement en 1900 par la direction des beaux-arts ;

2^o Les immeubles compris ou non dans cette liste, ayant fait l'objet d'arrêtés ou de décrets de classement, conformément aux dispositions de la loi du 30 mars 1887.

Dans un délai de trois mois, la liste des immeubles considérés comme classés avant la promulgation de la présente loi sera publiée au Journal officiel. Il sera dressé, pour chacun desdits immeubles, un extrait de la liste reproduisant tout ce qui le concerne ; cet extrait sera transcrit au bureau des hypothèques de la situation de l'immeuble, par les soins de l'administration des affaires culturelles. Cette transcription ne donnera lieu à aucune perception au profit du Trésor.

La liste des immeubles classés sera tenue à jour et rééditée au moins tous les dix ans.

(Décret n° 61-428 du 18 avril 1961.) « Les immeubles ou parties d'immeubles publics ou privés qui, sans justifier une demande de classement immédiat, présentent un intérêt d'histoire ou d'art suffisant pour en rendre désirable la préservation, pourront, à toute époque, être inscrits, (Décret n° 84-1006 du 15 novembre 1984, art. 5.) « par arrêté du commissaire de la République de région », sur un inventaire supplémentaire. » (Loi n° 92 du 25 février 1943, art. 2.) « Peut être également inscrit dans les mêmes conditions tout immeuble nu ou bâti situé dans le champ de visibilité d'un immeuble déjà classé ou inscrit. »

(Loi du 23 juillet 1927, art. 1^{er}, modifié par la loi du 27 août 1941, art. 2.) « L'inscription sur cette liste sera notifiée aux propriétaires et entraînera pour eux l'obligation de ne procéder à aucune modification de l'immeuble ou partie de l'immeuble inscrit sans avoir, quatre mois auparavant, avisé le ministre chargé des affaires culturelles de leur intention et indiqué les travaux qu'ils se proposent d'effectuer. »

(Loi du 23 juillet 1927, art. 1^{er}.) « Le ministre ne pourra s'opposer auxdits travaux qu'en engageant la procédure de classement telle qu'elle est prévue par la présente loi.

« Toutefois, si lesdits travaux avaient pour dessein ou pour effet d'opérer le morcellement ou le dépeçage de l'édifice ou de la partie d'édifice inscrit à l'inventaire dans le seul but de vendre en totalité ou en partie les matériaux ainsi détachés, le ministre aurait un délai de cinq années pour procéder au classement et pourrait, en attendant, surseoir aux travaux dont il s'agit. »

(1) Délais fixés par l'article 1^{er} de la loi du 27 août 1941.

(Loi n° 51-630 du 24 mai 1951, art. 10.) « Les préfets de région sont autorisés à subventionner, dans la limite de 40 p. 100 de la dépense effective, les travaux d'entretien et de réparation que nécessite la conservation des immeubles ou parties d'immeubles inscrits à l'inventaire supplémentaire des monuments historiques. Les travaux s'exécutent sous le contrôle du service des monuments historiques. » (1)

Art. 3. - L'immeuble appartenant à l'Etat est classé par arrêté du ministre chargé des affaires culturelles, en cas d'accord avec le ministre dans les attributions duquel ledit immeuble se trouve placé.

Dans le cas contraire, le classement est prononcé par un décret en Conseil d'Etat.

Art. 4. - L'immeuble appartenant à un département, à une commune ou à un établissement public est classé par un arrêté du ministre chargé des affaires culturelles, s'il y a consentement du propriétaire et avis conforme du ministre sous l'autorité duquel il est placé.

En cas de désaccord, le classement est prononcé par un décret en Conseil d'Etat.

Art. 5 (Loi n° 66-1042 du 30 décembre 1966, art. 1^{er}). - L'immeuble appartenant à toute personne autre que celles énumérées aux articles 3 et 4 est classé par arrêté du ministre chargé des affaires culturelles, s'il y a consentement du propriétaire. L'arrêté détermine les conditions du classement.

A défaut du consentement du propriétaire, le classement est prononcé par un décret en Conseil d'Etat qui détermine les conditions de classement et notamment les servitudes et obligations qui en découlent. Le classement peut alors donner droit à indemnité au profit du propriétaire s'il résulte, des servitudes et obligations dont il s'agit, une modification à l'état ou à l'utilisation des lieux déterminant un préjudice direct, matériel et certain. La demande de l'indemnité devra être produite dans les six mois à dater de la notification du décret de classement. A défaut d'accord amiable, l'indemnité est fixée par le juge de l'expropriation.

Le Gouvernement peut ne pas donner suite au classement d'office dans les conditions ainsi fixées. Il doit alors, dans un délai de trois mois à compter de la notification du jugement, soit abroger le décret de classement, soit poursuivre l'expropriation de l'immeuble.

Art. 6. - Le ministre chargé des affaires culturelles peut toujours, en se conformant aux prescriptions de l'ordonnance n° 58-997 du 23 octobre 1958, poursuivre au nom de l'Etat l'expropriation d'un immeuble déjà classé ou proposé pour le classement, en raison de l'intérêt public qu'il offre au point de vue de l'histoire ou de l'art. Les départements et les communes ont la même faculté.

(Loi n° 92 du 25 février 1943, art. 3.) « La même faculté est ouverte à l'égard des immeubles dont l'acquisition est nécessaire pour isoler, dégager, assainir ou mettre en valeur un immeuble classé ou proposé pour le classement, ou qui se trouvent situés dans le champ de visibilité d'un tel immeuble. »

(Alinéa 3 abrogé par l'article 56 de l'ordonnance n° 58-997 du 23 octobre 1958.)

Art. 7. - A compter du jour où l'administration des affaires culturelles notifie au propriétaire d'un immeuble non classé son intention d'en poursuivre l'expropriation, tous les effets du classement s'appliquent de plein droit à l'immeuble visé. Ils cessent de s'appliquer si la déclaration d'utilité publique n'intervient pas dans les « douze mois » (2) de cette notification.

Lorsque l'utilité publique a été déclarée, l'immeuble peut être classé sans autres formalités par arrêté du ministre chargé des affaires culturelles. A défaut d'arrêté de classement, il demeure néanmoins provisoirement soumis à tous les effets du classement, mais cette sujétion cesse de plein droit si, dans les trois mois de la déclaration d'utilité publique, l'administration ne poursuit pas l'obtention du jugement d'expropriation.

Art. 8. - Les effets du classement suivent l'immeuble classé, en quelque main qu'il passe.

Quiconque aliène un immeuble classé est tenu de faire connaître à l'acquéreur l'existence du classement.

Toute aliénation d'un immeuble classé doit, dans les quinze jours de sa date, être notifiée au ministre chargé des affaires culturelles par celui qui l'a consentie.

L'immeuble classé qui appartient à l'Etat, à un département, à une commune, à un établissement public, ne peut être aliéné qu'après que le ministre chargé des affaires culturelles a été appelé à présenter ses observations ; il devra les présenter dans le délai de quinze jours après la notification. Le ministre pourra, dans le délai de cinq ans, faire prononcer la nullité de l'aliénation consentie sans l'accomplissement de cette formalité.

Art. 9. - L'immeuble classé ne peut être détruit ou déplacé, même en partie, ni être l'objet d'un travail de restauration, de réparation ou de modification quelconque, si le ministre chargé des affaires culturelles n'y a donné son consentement.

Les travaux autorisés par le ministre s'exécutent sous la surveillance de son administration.

Le ministre chargé des affaires culturelles peut toujours faire exécuter par les soins de son administration et aux frais de l'Etat, avec le concours éventuel des intéressés, les travaux de réparation ou d'entretien qui sont jugés indispensables à la conservation des monuments classés n'appartenant pas à l'Etat.

(Loi n° 85-704 du 12 juillet 1985, art. 20-11.) « L'Etat peut, par voie de convention, confier le soin de faire exécuter ces travaux au propriétaire ou à l'affectataire. »

(1) Décret n° 69-131 du 6 février 1969, article 1^{er} : « Le dernier alinéa de l'article 2 de la loi susvisée du 31 décembre 1913 sur les monuments historiques est abrogé en tant qu'il est relatif à la compétence du ministère de l'éducation nationale. »

(2) Délais fixés par l'article 1^{er} de la loi du 27 août 1941.

Art. 9-1 (Loi n° 66-1042 du 30 décembre 1966, art. 2). - Indépendamment des dispositions de l'article 9, troisième alinéa ci-dessus, lorsque la conservation d'un immeuble classé est gravement compromise par l'inexécution de travaux de réparation ou d'entretien, le ministre chargé des affaires culturelles peut mettre en demeure le propriétaire de faire procéder auxdits travaux, en lui indiquant le délai dans lequel ceux-ci devront être entrepris et la part de la dépense qui sera supportée par l'Etat, laquelle ne pourra être inférieure à 50 p. 100. La mise en demeure précisera les modalités de versement de la part de l'Etat.

L'arrêté de mise en demeure est notifié au propriétaire. Si ce dernier en conteste le bien-fondé, le tribunal administratif statue sur le litige et peut, le cas échéant, après expertise, ordonner l'exécution de tout ou partie des travaux prescrits par l'administration.

Le recours au tribunal administratif est suspensif.

Sans préjudice de l'application de l'article 10 ci-dessous, faute par le propriétaire de se conformer, soit à l'arrêté de mise en demeure s'il ne l'a pas contesté, soit à la décision de la juridiction administrative, le ministre chargé des affaires culturelles peut, soit faire exécuter d'office les travaux par son administration, soit poursuivre l'expropriation de l'immeuble au nom de l'Etat. Si les travaux sont exécutés d'office, le propriétaire peut solliciter l'Etat d'engager la procédure d'expropriation ; l'Etat fait connaître sa décision sur cette requête, qui ne suspend pas l'exécution des travaux, dans un délai de six mois au plus et au terme d'une procédure fixée par décret en Conseil d'Etat. Si le ministre chargé des affaires culturelles a décidé de poursuivre l'expropriation, l'Etat peut, avec leur consentement, se substituer à une collectivité publique locale ou un établissement public.

En cas d'exécution d'office, le propriétaire est tenu de rembourser à l'Etat le coût des travaux exécutés par celui-ci, dans la limite de la moitié de son montant. La créance ainsi née au profit de l'Etat est recouvrée suivant la procédure applicable aux créances de l'Etat étrangères à l'impôt et aux domaines, aux échéances fixées par le ministre chargé des affaires culturelles qui pourra les échelonner sur une durée de quinze ans au plus (Loi n° 77-1467 du 30 décembre 1977, art. 87.), « les sommes dues portant intérêt au taux légal à compter de la notification de leur montant au propriétaire. » Eventuellement saisi par le propriétaire et compte tenu de ses moyens financiers, le tribunal administratif pourra modifier, dans la même limite maximale, l'échelonnement des paiements. Toutefois, en cas de mutation de l'immeuble à titre onéreux, la totalité des sommes restant dues devient immédiatement exigible à moins que le ministre chargé des affaires culturelles n'ait accepté la substitution de l'acquéreur de l'immeuble dans les obligations du vendeur. Les droits de l'Etat sont garantis par une hypothèque légale inscrite sur l'immeuble à la diligence de l'Etat. Le propriétaire peut toujours s'exonérer de sa dette en faisant abandon de son immeuble à l'Etat.

Art. 9-2 (Loi n° 66-1042 du 30 décembre 1966, art. 2). - Les immeubles classés, expropriés par application des dispositions de la présente loi, peuvent être cédés de gré à gré à des personnes publiques ou privées. Les acquéreurs s'engagent à les utiliser aux fins et dans les conditions prévues au cahier des charges annexé à l'acte de cession. Des cahiers des charges types sont approuvés par décret en Conseil d'Etat. En cas de cession à une personne privée, le principe et les conditions de la cession sont approuvés par décret en Conseil d'Etat, l'ancien propriétaire ayant été mis en demeure de présenter ses observations.

Les dispositions de l'article 8 (4^e alinéa) restent applicables aux cessions faites à des personnes publiques en vertu des dispositions du premier alinéa du présent article.

Art. 10 (Loi n° 66-1042 du 30 décembre 1966, art. 3). - « Pour assurer l'exécution des travaux urgents de consolidation dans les immeubles classés ou des travaux de réparation ou d'entretien faute desquels la conservation des immeubles serait compromise, l'administration des affaires culturelles, à défaut d'accord avec les propriétaires, peut, s'il est nécessaire, autoriser l'occupation temporaire de ces immeubles ou des immeubles voisins.

« Cette occupation est ordonnée par un arrêté préfectoral préalablement notifié au propriétaire et sa durée ne peut en aucun cas excéder six mois.

« En cas de préjudice causé, elle donne lieu à une indemnité qui est réglée dans les conditions prévues par la loi du 29 décembre 1982. »

Art. 11. - Aucun immeuble classé ou proposé pour le classement ne peut être compris dans une enquête aux fins d'expropriation pour cause d'utilité publique qu'après que le ministre chargé des affaires culturelles aura été appelé à présenter ses observations.

Art. 12. - Aucune construction neuve ne peut être adossée à un immeuble classé sans une autorisation spéciale du ministre chargé des affaires culturelles.

Nul ne peut acquérir de droit par prescription sur un immeuble classé.

Les servitudes légales qui peuvent causer la dégradation des monuments ne sont pas applicables aux immeubles classés.

Aucune servitude ne peut être établie par convention sur un immeuble classé qu'avec l'agrément du ministre chargé des affaires culturelles.

Art. 13 (Décret n° 59-89 du 7 janvier 1959, art. 15-2). - Le déclassement total ou partiel d'un immeuble classé est prononcé par un décret en Conseil d'Etat, soit sur la proposition du ministre chargé des affaires culturelles, soit à la demande du propriétaire. Le déclassement est notifié aux intéressés et publié au bureau des hypothèques de la situation des biens dans les mêmes conditions que le classement.

Art. 13 bis (Loi n° 66-1042 du 30 décembre 1966, art. 4). - « Lorsqu'un immeuble est situé dans le champ de visibilité d'un édifice classé ou inscrit, il ne peut faire l'objet, tant de la part des propriétaires privés que des collectivités et établissements publics, d'aucune construction nouvelle, d'aucune démolition, d'aucun déboisement, d'aucune transformation ou modification de nature à en affecter l'aspect, sans une autorisation préalable. »

(Loi n° 92 du 25 février 1943, art. 4.) « Le permis de construire délivré en vertu des lois et règlements sur l'alignement et sur les plans communaux et régionaux d'aménagement et d'urbanisme tient lieu de l'autorisation prévue à l'alinéa précédent s'il est revêtu du visa de l'architecte départemental des monuments historiques. »

Art. 13 ter (Décret n° 77-759 du 7 juillet 1977, art. 8). - « Lorsqu'elle ne concerne pas des travaux pour lesquels le permis de construire, le permis de démolir ou l'autorisation mentionnée à l'article R. 442-2 du code de l'urbanisme est nécessaire, la demande d'autorisation prévue à l'article 13 bis est adressée au préfet ; » (Décret n° 70-836 du 10 septembre 1970, art. 12.) « ce dernier statue après avoir recueilli l'avis de l'architecte des bâtiments de France ou de l'architecte départemental des monuments historiques. »

(Loi n° 92 du 25 février 1943, art. 4.) « Si le préfet n'a pas notifié sa réponse aux intéressés dans le délai de quarante jours à dater du dépôt de leur demande, ou si cette réponse ne leur donne pas satisfaction, ils peuvent saisir le ministre chargé des affaires culturelles, dans les deux mois suivant la notification de la réponse du préfet ou l'expiration du délai de quarante jours imparti au préfet pour effectuer ladite notification. »

« Le ministre statue. Si sa décision n'a pas été notifiée aux intéressés dans le délai de trois mois à partir de la réception de leur demande, celle-ci est considérée comme rejetée. »

« Les auteurs de la demande sont tenus de se conformer aux prescriptions qui leur sont imposées pour la protection de l'immeuble classé ou inscrit soit par l'architecte départemental des monuments historiques dans le cas visé au deuxième alinéa de l'article 13 bis, soit par le préfet ou le ministre chargé des affaires culturelles dans les cas visés aux premier, deuxième et troisième alinéas du présent article. »

CHAPITRE V

DISPOSITIONS PÉNALES

Art. 29 (Loi n° 92 du 25 février 1943, art. 5). - Toute infraction aux dispositions du paragraphe 4 de l'article 2 (modification sans avis préalable d'un immeuble inscrit sur l'inventaire supplémentaire), des paragraphes 2 et 3 de l'article 8 (aliénation d'un immeuble classé), des paragraphes 2 et 3 de l'article 19 (aliénation d'un objet mobilier classé), du paragraphe 2 de l'article 23 (représentation des objets mobiliers classés) (Loi n° 70-1219 du 23 décembre 1970, art. 3.) « du paragraphe 3 de l'article 24 bis (transfert, cession, modification, sans avis préalable d'un objet mobilier inscrit à l'inventaire supplémentaire à la liste des objets mobiliers classés) », sera punie d'une amende de cent cinquante à quinze mille francs (150 à 15 000 francs).

Art. 30 (Loi n° 92 du 25 février 1943, art. 5). - Toute infraction aux dispositions du paragraphe 3 de l'article 1^{er} (effets de la proposition de classement d'un immeuble), de l'article 7 (effet de la notification d'une demande d'expropriation), des paragraphes 1^{er} et 2 de l'article 9 (modification d'un immeuble classé), de l'article 12 (constructions neuves, servitudes) ou de l'article 22 (modification d'un objet mobilier classé) de la présente loi, sera punie d'une amende de cent cinquante à quinze mille francs (150 à 15 000 francs), sans préjudice de l'action en dommages-intérêts qui pourra être exercée contre ceux qui auront ordonné les travaux exécutés ou les mesures en violation desdits articles.

En outre, le ministre chargé des affaires culturelles peut prescrire la remise en état des lieux aux frais des délinquants. Il peut également demander de prescrire ladite remise en état à la juridiction compétente, laquelle peut éventuellement soit fixer une astreinte, soit ordonner l'exécution d'office par l'administration aux frais des délinquants.

Art. 30 bis (Loi n° 76-1285 du 31 décembre 1976, art. 50). - Est punie des peines prévues à l'article L. 480-4 du code de l'urbanisme toute infraction aux dispositions des articles 13 bis et 13 ter de la présente loi.

Les dispositions des articles L. 480-1, L. 480-2, L. 480-3 et L. 480-5 à L. 480-9 du code de l'urbanisme sont applicables aux dispositions visées au précédent alinéa, sous la seule réserve des conditions suivantes :

- les infractions sont constatées en outre par les fonctionnaires et agents commissionnés à cet effet par le ministre chargé des monuments historiques et assermentés ;

- pour l'application de l'article L. 480-5, le tribunal statue soit sur la mise en conformité des lieux avec les prescriptions formulées par le ministre chargé des monuments historiques, soit sur leur rétablissement dans l'état antérieur ;

- le droit de visite prévu à l'article L. 460-1 du code de l'urbanisme est ouvert aux représentants du ministre chargé des monuments historiques ; l'article L. 480-12 est applicable.

Art. 31 (Loi n° 92 du 25 février 1943, art. 5). - Quiconque aura aliéné, sciemment acquis ou exporté un objet mobilier classé, en violation de l'article 18 ou de l'article 21 de la présente loi, sera puni d'une amende de trois cents à quarante mille francs (300 à 40 000 francs) (1), et d'un emprisonnement de six jours à trois mois, ou de l'une de ces deux peines seulement, sans préjudice des actions en dommages-intérêts visées en l'article 20 (§ 1^{er}).

Art. 32 (*Abrogé par l'article 6 de la loi n° 80-532 du 15 juillet 1980*).

Art. 33. - Les infractions prévues dans les quatre articles précédents seront constatées à la diligence du ministre chargé des affaires culturelles. Elles pourront l'être par des procès-verbaux dressés par les conservateurs ou les gardiens d'immeubles ou objets mobiliers classés dûment assermentés à cet effet.

Art. 34 (*Loi n° 92 du 25 février 1943, art. 5*). - Tout conservateur ou gardien qui, par suite de négligence grave, aura laissé détruire, abattre, mutiler, dégrader ou soustraire soit un immeuble, soit un objet mobilier classé, sera puni d'un emprisonnement de huit jours à trois mois et d'une amende de cent cinquante à quinze mille francs (150 à 15 000 francs) (1) ou de l'une de ces deux peines seulement.

Art. 34 bis (*Loi n° 92 du 25 février 1943, art. 6*). - Le minimum et le maximum des amendes prévues aux articles 29, 30, 31 et 34 précédents sont portés au double dans le cas de récidive.

Art. 35. - L'article 463 du code pénal est applicable dans les cas prévus au présent chapitre.

Article additionnel (*Loi du 23 juillet 1927, art. 2*). - Quand un immeuble ou une partie d'immeuble aura été morcelé ou dépecé en violation de la présente loi, le ministre chargé des affaires culturelles pourra faire rechercher, partout où ils se trouvent, l'édifice ou les parties de l'édifice détachées et en ordonner la remise en place, sous la direction et la surveillance de son administration, aux frais des délinquants-vendeurs et acheteurs pris solidairement.

CHAPITRE VI

DISPOSITIONS DIVERSES

Art. 36 (*Implicitement abrogé depuis l'accession des anciennes colonies et de l'Algérie à l'indépendance*).

Art. 37 (*Loi n° 86-13 du 6 janvier 1986, art. 5*). - « Un décret en Conseil d'Etat détermine les conditions d'application de la présente loi. Il définit notamment les conditions dans lesquelles est dressé de manière périodique, dans chaque région, un état de l'avancement de l'instruction des demandes d'autorisation prévues à l'article 9.

« Ce décret est rendu après avis de la commission supérieure des monuments historiques. »

Cette commission sera également consultée par le ministre chargé des affaires culturelles pour toutes les décisions prises en exécution de la présente loi.

Art. 38. - Les dispositions de la présente loi sont applicables à tous les immeubles et objets mobiliers régulièrement classés avant sa promulgation.

Art. 39. - Sont abrogées les lois du 30 mars 1887, du 19 juillet 1909 et du 16 février 1912 sur la conservation des monuments et objets d'art ayant un intérêt historique et artistique, les paragraphes 4 et 5 de l'article 17 de la loi du 9 décembre 1905 sur la séparation des Eglises et de l'Etat et généralement toutes dispositions contraires à la présente loi.

(1) Loi n° 77-1467 du 30 décembre 1977.

DÉCRET DU 18 MARS 1924
portant règlement d'administration publique
pour l'application de la loi du 31 décembre 1913 sur les monuments historiques
(Journal officiel du 29 mars 1924)

TITRE 1^{er}

DES IMMEUBLES

Art. 1^{er}. (Décret n° 84-1006 du 15 novembre 1984, art. 1^{er}). - Les immeubles visés, d'une part, à l'article 1^{er} de la loi du 31 décembre 1913 et, d'autre part, au quatrième alinéa de son article 2 sont, les premiers, classés à l'initiative du ministre chargé de la culture, les seconds, inscrits sur l'inventaire supplémentaire des monuments historiques à l'initiative du commissaire de la République de région.

Une demande de classement ou d'inscription peut être également présentée par le propriétaire d'un immeuble ainsi que par toute personne physique ou morale y ayant intérêt.

Dans le cas d'un immeuble appartenant à une personne publique, cette demande est présentée par :

1° Le commissaire de la République du département où est situé l'immeuble, si celui-ci appartient à l'Etat ;

2° Le président du conseil régional, avec l'autorisation de ce conseil, si l'immeuble appartient à une région ;

3° Le président du conseil général, avec l'autorisation de ce conseil, si l'immeuble appartient à un département ;

4° Le maire, avec l'autorisation du conseil municipal, si l'immeuble appartient à une commune ;

5° Les représentants légaux d'un établissement public, avec l'autorisation de son organe délibérant, si l'immeuble appartient à cet établissement.

Si l'immeuble a fait l'objet d'une affectation, l'affectataire doit être consulté.

Art. 2. (Décret n° 84-1006 du 15 novembre 1984, art. 2). - Les demandes de classement ou d'inscription sur l'inventaire supplémentaire des monuments historiques sont adressées au commissaire de la République de la région où est situé l'immeuble.

Toutefois, la demande de classement d'un immeuble déjà inscrit sur l'inventaire supplémentaire des monuments historiques est adressée au ministre chargé de la culture.

Toute demande de classement ou d'inscription d'un immeuble doit être accompagnée de sa description ainsi que des documents graphiques le représentant dans sa totalité ou sous ses aspects les plus intéressants.

Art. 3. - Lorsque le ministre des affaires culturelles décide d'ouvrir une instance de classement, conformément au paragraphe 3 de l'article 1^{er} de la loi, il notifie la proposition de classement au propriétaire de l'immeuble ou à son représentant par voie administrative en l'avisant qu'il a un délai de deux mois pour présenter ses observations écrites.

Si l'immeuble appartient à l'Etat, la notification est faite au ministre dont l'immeuble dépend.

Si l'immeuble appartient à un département, la notification est faite au préfet à l'effet de saisir le conseil général de la proposition de classement à la première session qui suit ladite notification : le dossier est retourné au ministre des affaires culturelles avec la délibération intervenue. Cette délibération doit intervenir dans le délai d'un mois à dater de l'ouverture de la session du conseil général.

Si l'immeuble appartient à une commune, la notification est faite au maire par l'intermédiaire du préfet du département ; le maire saisit aussitôt le conseil municipal ; le dossier est retourné au ministre des affaires culturelles avec la délibération intervenue. Cette délibération doit intervenir dans le délai d'un mois à dater de la notification au maire de la proposition de classement.

Si l'immeuble appartient à un établissement public, la notification est adressée au préfet à l'effet d'être transmise par ses soins aux représentants légaux dudit établissement ; le dossier est ensuite retourné au ministre des beaux-arts avec les observations écrites des représentants de l'établissement, lesdites observations devant être présentées dans le délai d'un mois.

Faute par le conseil général, le conseil municipal ou la commission administrative de l'établissement propriétaire de statuer dans les délais précités, il sera passé outre.

Quel que soit le propriétaire de l'immeuble, si celui-ci est affecté à un service public, le service affectataire doit être consulté.

Art. 4. - Le délai de six mois mentionné au paragraphe 3 de l'article 1^{er} de la loi du 31 décembre 1913 court :

1° De la date de la notification au ministre intéressé si l'immeuble appartient à l'Etat ;

2° De la date à laquelle le conseil général est saisi de la proposition de classement, si l'immeuble appartient à un département ;

3° De la date de la notification qui a été faite au maire ou aux représentants légaux de l'établissement, si l'immeuble appartient à une commune ou à un établissement public ;

4° De la date de la notification au propriétaire ou à son représentant, si l'immeuble appartient à un particulier.

Il est délivré récépissé de cette notification par le propriétaire de l'immeuble ou son représentant.

Art. 5 (Décret n° 84-1006 du 15 novembre 1984, art. 3). - Lorsque le commissaire de la République de région reçoit une demande de classement ou d'inscription d'un immeuble sur l'inventaire supplémentaire des monuments historiques ou prend l'initiative de cette inscription, il recueille l'avis de la commission régionale du patrimoine historique, archéologique et ethnologique.

Il peut alors soit prescrire par arrêté l'inscription de cet immeuble à l'inventaire supplémentaire des monuments historiques à l'exception du cas visé au dernier alinéa du présent article, soit proposer au ministre chargé de la culture une mesure de classement.

Le commissaire de la République qui a inscrit un immeuble sur l'inventaire supplémentaire des monuments historiques peut proposer son classement au ministre chargé de la culture.

Lorsque le ministre chargé de la culture est saisi par le commissaire de la République de région d'une proposition de classement, il statue sur cette proposition après avoir recueilli l'avis de la commission supérieure des monuments historiques et, pour les vestiges archéologiques, du Conseil supérieur de la recherche archéologique. Il informe de sa décision le commissaire de la République de région ; il lui transmet les avis de la commission supérieure des monuments historiques et du Conseil supérieur de la recherche archéologique, afin qu'ils soient communiqués à la commission régionale.

Lorsque le ministre chargé de la culture prend l'initiative d'un classement, il demande au commissaire de la République de région de recueillir l'avis de la commission régionale du patrimoine historique, archéologique et ethnologique.

Il consulte ensuite la commission supérieure des monuments historiques ainsi que, pour les vestiges archéologiques, le Conseil supérieur de la recherche archéologique.

Les observations éventuelles du propriétaire sur la proposition de classement sont soumises par le ministre chargé de la culture à la commission supérieure des monuments historiques, avant qu'il ne procède, s'il y a lieu, au classement d'office dans les conditions prévues par les articles 3, 4 et 5 de la loi du 31 décembre 1913 susvisée.

Le classement d'un immeuble est prononcé par un arrêté du ministre chargé de la culture. Toute décision de classement vise l'avis émis par la commission supérieure des monuments historiques.

Lorsque les différentes parties d'un immeuble font à la fois l'objet, les unes, d'une procédure de classement, les autres, d'inscription sur l'inventaire supplémentaire des monuments historiques, les arrêtés correspondants sont pris par le ministre chargé de la culture.

Art. 6. - Toute décision de classement est notifiée, en la forme administrative, au propriétaire ou à son représentant, qui en délivre récépissé. Deux copies de cette décision, certifiées conformes par le ministre des beaux-arts, sont adressées au préfet intéressé pour être simultanément déposées par lui, avec indication des nom et prénoms du propriétaire, son domicile, la date et le lieu de naissance et sa profession, s'il en a une connue, à la conservation des hypothèques de la situation de l'immeuble classé, à l'effet de faire opérer, dans les conditions déterminées par la loi du 24 juillet 1921 et le décret du 28 août 1921, la transcription de la décision.

L'allocation attribuée au conservateur sera celle prévue à l'avant-dernier alinéa de l'article 1^{er} du décret du 26 octobre 1921.

La liste des immeubles classés au cours d'une année est publiée au *Journal officiel* avant l'expiration du premier trimestre de l'année suivante.

Art. 7. - L'immeuble classé est aussitôt inscrit par le ministre des beaux-arts sur la liste mentionnée à l'article 2 de la loi du 31 décembre 1913. Cette liste, établie par département, indique :

1° La nature de l'immeuble ;

2° Le lieu où est situé cet immeuble ;

3° L'étendue du classement intervenu total ou partiel, en précisant, dans ce dernier cas, les parties de l'immeuble auxquelles le classement s'applique ;

4° Le nom et le domicile du propriétaire ;

5° La date de la décision portant classement.

Les mentions prévues aux alinéas 4 et 5 pourront ne pas être publiées dans la liste des immeubles classés rééditée au moins tous les dix ans.

Art. 8. (Abrogé par l'article 13 du décret n° 70-836 du 10 septembre 1970.)

Art. 9. - Le ministre des affaires culturelles donne acte de la notification qui lui est faite de l'aliénation d'un immeuble classé appartenant à un particulier. Il est fait mention de cette aliénation sur la liste générale des monuments classés par l'inscription sur la susdite liste du nom et du domicile du nouveau propriétaire.

(Décret n° 70-836 du 10 septembre 1970, art. 11.) « Pour l'application de l'article 9-1 (5^e alinéa) de la loi susvisée du 31 décembre 1913 modifiée, le ministre des affaires culturelles fait connaître au propriétaire s'il accepte la substitution de l'acquéreur dans ses obligations de débiteur de l'Etat au titre de l'exécution d'office des travaux de l'immeuble cédé. »

Art. 10. - Tout propriétaire d'un immeuble classé, qui se propose soit de déplacer, soit de modifier, même en partie, ledit immeuble, soit d'y effectuer des travaux de restauration, de réparation ou de modification quelconque, soit de lui adosser une construction neuve, est tenu de solliciter l'autorisation du ministre des beaux-arts.

Sont compris parmi ces travaux :

Les fouilles dans un terrain classé, l'exécution de peintures murales, de badigeons, de vitraux ou de sculptures, la restauration de peintures et vitraux anciens, les travaux qui ont pour objet de dégager, agrandir, isoler ou protéger un monument classé et aussi les travaux tels qu'installations de chauffage, d'éclairage, de distribution d'eau, de force motrice et autres qui pourraient soit modifier une partie quelconque du monument, soit en compromettre la conservation.

Aucun objet mobilier ne peut être placé à perpétuelle demeure dans un monument classé sans l'autorisation du ministre des affaires culturelles. Il en est de même de toutes autres installations placées soit sur les façades, soit sur la toiture du monument.

La demande formée par le propriétaire est accompagnée des plans, projets et de tous documents utiles.

Le délai de préavis de quatre mois que doit observer le propriétaire avant de pouvoir procéder à aucune modification de l'édifice inscrit court du jour où le propriétaire a, par lettre recommandée, prévenu le préfet de son intention.

Art. 13. - Le déclassement d'un immeuble a lieu après l'accomplissement des formalités prescrites pour le classement par le présent décret.

DÉCRET N° 70-836 DU 10 SEPTEMBRE 1970
pris pour l'application de la loi n° 66-1042 du 30 décembre 1966
modifiant la loi du 31 décembre 1913 sur les monuments historiques
(Journal officiel du 23 septembre 1970)

TITRE I^{er}

DROIT DU PROPRIÉTAIRE A UNE INDEMNITÉ EN CAS DE CLASSEMENT D'OFFICE

Art. 1^{er}. - La demande par laquelle le propriétaire d'un immeuble classé d'office réclame l'indemnité prévue par l'alinéa 2 de l'article 5 de la loi susvisée du 31 décembre 1913 modifiée est adressée au préfet.

Art. 2. - A défaut d'accord amiable dans un délai de six mois à compter de la date de la demande d'indemnité mentionnée à l'article précédent, la partie la plus diligente peut saisir le juge de l'expropriation dans les conditions prévues à l'article 13 de l'ordonnance susvisée du 23 octobre 1958.

Art. 3. - Le juge de l'expropriation statue selon la procédure définie en matière d'expropriation.

TITRE II

EXÉCUTION D'OFFICE DES TRAVAUX D'ENTRETIEN OU DE RÉPARATION

Art. 4. - Il est procédé à la mise en demeure prévue à l'article 9-I de la loi modifiée du 31 décembre 1913 dans les conditions ci-après :

- le rapport constatant la nécessité des travaux de conservation des parties classées d'un immeuble dans les conditions prévues à l'article 9-I et décrivant et estimant les travaux à exécuter est soumis à la commission supérieure des monuments historiques ;

- l'arrêté de mise en demeure, pris par le ministre des affaires culturelles, est notifié au propriétaire ou à son représentant par lettre recommandée avec demande d'avis de réception.

(Décret n° 82-68 du 20 janvier 1982, art. 1^{er}.) « L'arrêté de mise en demeure donne au propriétaire, pour assurer l'exécution des travaux, le choix entre l'architecte désigné par l'administration et un architecte qu'il peut désigner lui-même. S'il procède à cette désignation, le propriétaire doit solliciter l'agrément du ministre chargé de la culture dans les deux mois qui suivent la mise en demeure. »

A défaut de réponse du ministre dans un délai de quinze jours, l'agrément est réputé accordé. Lorsqu'il a rejeté deux demandes d'agrément, le ministre peut désigner un architecte en chef des monuments historiques pour exécuter les travaux.

Art. 5. - L'arrêté fixe, à compter de la date d'approbation du devis, les délais dans lesquels les travaux devront être entrepris et exécutés ; il détermine également la proportion dans laquelle l'Etat participe au montant des dépenses réellement acquittées par le propriétaire pour l'exécution des travaux qui ont été l'objet de la mise en demeure ; cette participation est versée sous forme de subvention partie au cours des travaux et partie après leur exécution.

Art. 6. - Lorsque le ministre des affaires culturelles décide, conformément aux dispositions de l'article 9-I (4^e alinéa) de la loi susvisée du 31 décembre 1913 modifiée, de faire exécuter les travaux d'office, il notifie sa décision au propriétaire ou à son représentant, par lettre recommandée avec demande d'avis de réception.

TITRE III

DEMANDE D'EXPROPRIATION

Art. 7. - Le propriétaire dispose d'un délai d'un mois, à compter de la notification prévue à l'article 6 ci-dessus, pour demander au préfet d'engager la procédure d'expropriation prévue à l'article 9-I (4^e alinéa) de la loi susvisée du 31 décembre 1913 modifiée, sa demande est faite par lettre recommandée avec demande d'avis de réception ; elle comporte l'indication du prix demandé par le propriétaire pour la cession de son immeuble. Le préfet instruit la demande dans les conditions prévues aux articles R. 10 et suivants du code du domaine de l'Etat ; le ministre des affaires culturelles statue dans un délai maximal de six mois à compter de la réception de la demande.

Art. 8. - Lorsque le ministre décide de recourir à l'expropriation, l'indemnité est fixée, à défaut d'accord amiable, par la juridiction compétente en matière d'expropriation.

La part des frais engagés pour les travaux exécutés d'office en vertu de l'article 9 (alinéa 3) de la loi susvisée du 31 décembre 1913 est déduite de l'indemnité d'expropriation dans la limite du montant de la plus-value apportée à l'immeuble par lesdits travaux.

TITRE IV

DISPOSITIONS DIVERSES

Art. 9. - Lorsque le propriétaire désire s'exonérer de sa dette en faisant abandon de son immeuble à l'Etat, conformément aux dispositions de l'article 9-1 de la loi du 31 décembre 1913 modifiée, il adresse au préfet une déclaration d'abandon par laquelle il s'engage à signer l'acte administratif authentifiant cette déclaration.

L'Etat procède à la purge des hypothèques et des privilèges régulièrement inscrits sur l'immeuble abandonné, dans la limite de la valeur vénale de cet immeuble.

Art. 10. - Lorsqu'une personne morale de droit public qui avait acquis un immeuble classé par la voie de l'expropriation cède cet immeuble à une personne privée en vertu des dispositions de la loi susvisée du 31 décembre 1913 modifiée, le ministre des affaires culturelles adresse au propriétaire exproprié, préalablement à la cession, une lettre recommandée avec demande d'avis de réception l'informant de la cession envisagée, des conditions dans lesquelles cette cession est prévue, conformément au cahier des charges annexé à l'acte de cession, et l'invitant à lui présenter éventuellement ses observations écrites dans un délai de deux mois.



PRÉFET DE LA RÉGION BOURGOGNE

Arrêté portant inscription au titre des monuments historiques
du pont métallique à MONETEAU (Yonne)
2012-12-20_arrete_Moneteau.doc

Le préfet de la région Bourgogne
préfet de la Côte-d'Or
Chevalier de la Légion d'honneur
Officier de l'ordre national du Mérite

Vu le code du patrimoine, livre VI, titres I et II ;

Vu le décret n°2004-374 du 29 avril relatif aux pouvoirs des préfets, à l'organisation et à l'action des services de l'Etat dans les départements et les régions ;

Vu l'avis de la commission régionale du patrimoine et des sites de la région Bourgogne entendue, en date du 27 septembre 2011 ;

Vu les autres pièces produites et jointes au dossier ;

CONSIDERANT que le pont métallique de MONETEAU (Yonne) présente un intérêt d'art et d'histoire suffisant pour en rendre désirable la protection en raison de sa qualité technique et en tant que témoin des constructions métalliques du tournant XIXe-XXe siècle ;

ARRETE

ARTICLE 1 : Est inscrit au titre des monuments historiques le pont métallique dit pont Eiffel à MONETEAU (Yonne), situé sur le franchissement de la rivière Yonne sur la route départementale D 158, non-cadastré, et appartenant au conseil général de l'Yonne, dont le siège est situé à l'Hôtel du Département à Auxerre (Yonne) et ayant pour représentant légal Monsieur André VILLIERS, président du conseil général de l'Yonne, né le 13 décembre 1954 à THAROISEAU (Yonne) et demeurant au 45 rue Saint-Etienne à VEZELAY (Yonne).

ARTICLE 2 : L'édifice concerné par le présent arrêté est délimité sur un extrait du plan cadastral annexé à cet arrêté.

ARTICLE 3 : Le présent arrêté, dont une copie sera adressée sans délai au ministre de la culture et de la communication, sera publié au bureau des hypothèques de l'immeuble inscrit et au recueil des actes administratifs de la préfecture de région.

ARTICLE 4 : Il sera notifié au préfet du département, au maire et aux propriétaires, intéressés, qui seront responsables, chacun en ce qui le concerne, de son exécution.

24 AVR. 2012

Dijon, le

Mauhos

Pascal Mailhos



PRÉFET DE L'YONNE

DIRECTION
DES COLLECTIVITÉS
ET DES POLITIQUES PUBLIQUES

SERVICE
DE L'ÉCONOMIE ET
DE L'ENVIRONNEMENT

ARRETE PREFECTORAL N° PREF-DCPP – SEE -2013 - 0268
portant définition du périmètre de protection modifié autour du pont Eiffel à
Monéteau au titre des monuments historiques

**Le Préfet de l'Yonne,
Chevalier de la Légion d'Honneur,
Chevalier de l'ordre National du Mérite,**

VU le code du patrimoine, notamment ses articles L621-1 à L621-7, L621-25 et L62-30-1 et R621-93 et suivants ;

VU le code de l'environnement et notamment les articles L123-1 ;

VU le code de l'urbanisme, notamment l'article L126-1 ;

VU l'avis de la commission régionale du patrimoine et des sites du 27 septembre 2011 ;

VU l'avis en date du 19 septembre 2012 du maire de Monéteau ;

VU l'arrêté préfectoral prescrivant une enquête publique sur ce projet, du 13 février 2013 au vendredi 15 mars 2013 ;

VU l'avis favorable du commissaire-enquêteur en date du 10 avril 2013 ;

CONSIDERANT que la modification du périmètre de protection ainsi défini, permet de désigner les ensembles d'immeubles bâtis ou non bâtis qui participe à l'environnement de ce monument pour en préserver le caractère ou contribuer à en améliorer la qualité ;

SUR proposition de Madame la secrétaire générale de la Préfecture de l'Yonne ;

ARRETE:

ARTICLE 1 : Le périmètre de protection modifié autour du pont Eiffel à Monéteau est précisé selon le plan annexé au présent arrêté et comme suit :

Circonscrit aux rives amont et aval sur une longueur de deux fois 50 m et à la voirie d'accès au pont limitrophe des parcelles n° AC 452, AD 57, AD 59, AD 125, AD126, AD 128, AD 441, AD 442, AD 486, AD 487 et AD 489.

ARTICLE 2 : Le dossier présentant ce périmètre de protection est consultable à la commune de Monéteau, à la préfecture de l'Yonne – direction des collectivités et des politiques publiques – service de l'économie et de l'environnement et au service territorial de l'architecture et du patrimoine de l'Yonne.

ARTICLE 3 : Les périmètres de protection constituent une servitude d'utilité publique et leur modification doit être annexée au document d'urbanisme conformément à l'article L126-1 du code de l'urbanisme. La commune de Monéteau doit modifier les documents graphiques des servitudes concernées dans le délai de trois mois à compter de la signature du présent arrêté, et en assurer la diffusion auprès des services de l'Etat.

ARTICLE 4 : Le présent arrêté sera affiché en mairie et publié au recueil des actes administratifs de la préfecture de l'Yonne et mention sera faite dans deux journaux du département.

ARTICLE 5 : Cet arrêté peut faire l'objet d'un recours contentieux devant le tribunal administratif de Dijon (22 rue d'Assas – BP 61616 – 21016 DIJON CEDEX) dans un délai de deux mois à compter de son affichage.

A l'intérieur de ce délai, un recours gracieux auprès du préfet de l'Yonne ou hiérarchique auprès du ministre chargé de la culture peut être introduit. Le silence gardé plus de deux mois par l'administration suite à un recours gracieux ou hiérarchique constitue une décision implicite de rejet.

A peine d'irrecevabilité, toute requête formulée devant le tribunal administratif, doit être accompagnée d'un timbre fiscal de 35 euros, sauf si le requérant bénéficie de l'aide juridictionnelle.

ARTICLE 6 : La secrétaire générale de la préfecture de l'Yonne, le maire de Monéteau le directeur régional des affaires culturelles, le directeur départemental des territoires et le chef du service du service territorial de l'architecture et du patrimoine de l'Yonne sont chargés, chacun en ce qui le concerne, de l'exécution du présent arrêté et dont copie sera adressée à Mme le ministre chargée de la culture.

Fait à Auxerre, le 19 JUIN 2013
Pour le Préfet,
La Sous-Préfète,
Secrétaire Générale,



Marie-Thérèse DELAUNAY

CONSERVATION DES EAUX

I. - GÉNÉRALITÉS

Servitudes résultant de l'instauration de périmètres de protection des eaux destinées à la consommation humaine et des eaux minérales.

Protection des eaux destinées à la consommation humaine (art. L. 20 du code de la santé publique, modifié par l'article 7 de la loi n° 64-1245 du 16 décembre 1964 ; décret n° 61-859 du 1^{er} août 1961 modifié par les décrets n° 67-1093 du 15 décembre 1967 et n° 89-3 du 3 janvier 1989).

Circulaire du 10 décembre 1968 (affaires sociales), *Journal officiel* du 22 décembre 1968.

Protection des eaux minérales (art. L. 736 et suivants du code de la santé publique).

Ministère de la solidarité, de la santé et de la protection sociale (direction générale de la santé, sous-direction de la protection générale et de l'environnement).

II. - PROCÉDURE D'INSTITUTION

A. - PROCÉDURE

Protection des eaux destinées à la consommation humaine

Détermination des périmètres de protection du ou des points de prélèvement, par l'acte portant déclaration d'utilité publique des travaux de prélèvement d'eau destinée à l'alimentation des collectivités humaines.

Détermination des périmètres de protection autour de points de prélèvement existants, ainsi qu'autour des ouvrages d'adduction à l'écoulement libre et des réservoirs enterrés, par actes déclaratifs d'utilité publique.

Les périmètres de protection comportent :

- le périmètre de protection immédiate ;
- le périmètre de protection rapprochée ;
- le cas échéant, le périmètre de protection éloignée (1).

Ces périmètres sont déterminés au vu du rapport géologique établi par un hydrologue agréé en matière d'hygiène publique, et en considération de la nature des terrains et de leur perméabilité, et après consultation d'une conférence interservices au sein de laquelle siègent notamment des représentants de la direction départementale des affaires sanitaires et sociales, de la direction départementale de l'agriculture et de la forêt, de la direction départementale de l'équipement, du service de la navigation et du service chargé des mines, et après avis du conseil départemental d'hygiène et le cas échéant du Conseil supérieur d'hygiène de France.

Protection des eaux minérales

Détermination d'un périmètre de protection autour des sources d'eaux minérales déclarées d'intérêt public, par décret en Conseil d'Etat. Ce périmètre peut être modifié dans la mesure où des circonstances nouvelles en font connaître la nécessité (art. L. 736 du code de la santé publique).

(1) Chacun de ces périmètres peut être constitué de plusieurs surfaces disjointes en fonction du contexte hydrogéologique.

B. - INDEMNISATION

Protection des eaux destinées à la consommation humaine

Les indemnités qui peuvent être dues à la suite de mesures prises pour la protection des eaux destinées à la consommation humaine sont fixées à l'amiable ou par les tribunaux judiciaires comme en matière d'expropriation (art. L. 20-1 du code de la santé publique).

Protection des eaux minérales

En cas de dommages résultant de la suspension, de l'interruption ou de la destruction de travaux à l'intérieur ou en dehors du périmètre de protection, ou de l'exécution de travaux par le propriétaire de la source, l'indemnité due par celui-ci est réglée à l'amiable ou par les tribunaux en cas de contestation. Cette indemnité ne peut excéder le montant des pertes matérielles éprouvées et le prix des travaux devenus inutiles, augmentée de la somme nécessaire pour le rétablissement des lieux dans leur état primitif (art. L. 744 du code de la santé publique). Dépôt par le propriétaire de la source d'un cautionnement dont le montant est fixé par le tribunal et qui sert de garantie au paiement de l'indemnité (art. L. 745 du code de la santé publique).

C. - PUBLICITÉ

Protection des eaux destinées à la consommation humaine

Publicité de la déclaration d'utilité publique des travaux de prélèvement d'eau.

Protection des eaux minérales

Publicité du décret en Conseil d'Etat d'institution du périmètre de protection.

III. - EFFETS DE LA SERVITUDE

A. - PRÉROGATIVES DE LA PUISSANCE PUBLIQUE

1^o Prérogatives exercées directement par la puissance publique

Protection des eaux destinées à la consommation humaine

Acquisition en pleine propriété des terrains situés dans le périmètre de protection immédiate des points de prélèvement d'eau, des ouvrages d'adduction à écoulement libre et des réservoirs enterrés (art. L. 20 du code de la santé publique) (1), et clôture du périmètre de protection immédiate sauf dérogation.

Protection des eaux minérales

Possibilité pour le préfet, sur demande du propriétaire d'une source d'eau minérale déclarée d'intérêt public, d'ordonner la suspension provisoire des travaux souterrains ou de sondage entrepris hors du périmètre, qui, s'avérant nuisibles à la source, nécessiteraient l'extension du périmètre (art. L. 739 du code de la santé publique).

Extension des dispositions mentionnées ci-dessus aux sources minérales déclarées d'intérêt public, auxquelles aucun périmètre n'a été assigné (art. L. 740 du code de la santé publique).

Possibilité pour le préfet, sur demande du propriétaire d'une source d'eau minérale déclarée d'intérêt public, d'interdire des travaux régulièrement entrepris, si leur résultat constaté est de diminuer ou d'altérer la source. Le propriétaire du terrain est préalablement entendu mais l'arrêté préfectoral est exécutoire par provision sauf recours au tribunal administratif (art. L. 738 du code de la santé publique).

Possibilité à l'intérieur du périmètre de protection, pour le propriétaire d'une source déclarée d'intérêt public, de procéder sur le terrain d'autrui, à l'exclusion des maisons d'habitations et des cours attenantes, à tous les travaux nécessaires pour la conservation, la conduite et

(1) Dans le cas de terrains dépendant du domaine de l'Etat, il est passé une convention de gestion (art. L. 51-1 du code du domaine public de l'Etat).

la distribution de cette source, lorsque les travaux ont été autorisés par arrêté préfectoral (art. L. 741 du code de la santé publique, modifié par les articles 3 et 4 du décret n° 84-896 du 3 octobre 1984).

L'occupation des terrains ne peut avoir lieu, qu'après qu'un arrêté préfectoral en a fixé la durée, le propriétaire du terrain ayant été préalablement entendu (art. L. 743 du code de la santé publique).

2° Obligations de faire imposées au propriétaire

Protection des eaux destinées à la consommation humaine

Obligation pour le propriétaire d'un terrain situé dans un périmètre de protection rapprochée ou éloignée, des points de prélèvement d'eau, d'ouvrages d'adduction à écoulement libre ou des réservoirs enterrés, de satisfaire dans les délais donnés aux prescriptions fixées dans l'acte déclaratif d'utilité publique, en ce qui concerne les activités, dépôts et installations existants à la date de publication dudit acte (art. L. 20 du code de la santé publique).

B. - LIMITATIONS AU DROIT D'UTILISER LE SOL

1° Obligations passives

Protection des eaux destinées à la consommation humaine

a) *Eaux souterraines*

A l'intérieur du périmètre de protection immédiate, interdiction de toutes activités autres que celles explicitement prévues par l'acte déclaratif d'utilité publique (notamment entretien du captage).

A l'intérieur du périmètre de protection rapprochée, interdiction ou réglementation par l'acte d'utilité publique des activités, installations, dépôts et tous faits susceptibles d'entraîner une pollution de nature à rendre l'eau impropre à la consommation humaine.

A l'intérieur du périmètre de protection éloignée, réglementation possible par l'acte déclaratif d'utilité publique de tous faits, activités, installations et dépôts mentionnés ci-dessus.

b) *Eaux de surface* (cours d'eau, lacs, étangs, barrages-réservoirs et retenues)

Interdictions et réglementations identiques à celles rappelées en a), en ce qui concerne les seuls périmètres de protection immédiate et rapprochée.

Dans le cas de barrages-retenues créés pour l'alimentation en eau, des suggestions peuvent être proposées par le Conseil supérieur d'hygiène, quant aux mesures sanitaires à imposer en l'espèce (circulaire du 10 décembre 1968).

Acquisition en pleine propriété des terrains riverains de la retenue, sur une largeur d'au moins 5 mètres, par la collectivité assurant l'exploitation du barrage.

Protection des eaux minérales

Interdiction à l'intérieur du périmètre de protection de procéder à aucun travail souterrain ni sondage sans autorisation préfectorale (art. L. 737 du code de la santé publique).

2° Droits résiduels du propriétaire

Protection des eaux minérales

Droit pour le propriétaire de terrains situés dans le périmètre de protection de procéder à des fouilles, tranchées pour extraction de matériaux ou tout autre objet, fondations de maisons, caves ou autres travaux à ciel ouvert, sous condition, si le décret l'impose à titre exceptionnel, d'en faire déclaration au préfet un mois à l'avance (art. L. 737 du code de la santé publique) et d'arrêter les travaux sur décision préfectorale si leur résultat constaté est d'altérer ou de diminuer la source (art. L. 738 du code de la santé publique).

Droit pour le propriétaire de terrains situés hors périmètre de protection, de reprendre les travaux interrompus sur décision préfectorale, s'il n'a pas été statué dans le délai de six mois sur l'extension du périmètre (art. L. 739 du code de la santé publique).

Droit pour le propriétaire d'un terrain situé dans le périmètre de protection et sur lequel le propriétaire de la source a effectué des travaux, d'exiger de ce dernier l'acquisition dudit terrain s'il n'est plus propre à l'usage auquel il était employé ou s'il a été privé de la jouissance de ce terrain au-delà d'une année (art. L. 743 du code de la santé publique).

CODE DE LA SANTÉ PUBLIQUE

DES EAUX POTABLES (1)

(Ordonnance n° 58-1265 du 20 décembre 1958)

Art. L. 19 (Ordonnance n° 58-1265 du 20 décembre 1958). - Sans préjudice des dispositions des sections I et II du présent chapitre et de celles qui régissent les entreprises exploitant les eaux minérales, quiconque offre au public de l'eau en vue de l'alimentation humaine, à titre onéreux ou à titre gratuit et sous quelque forme que ce soit, y compris la glace alimentaire, est tenu de s'assurer que cette eau est propre à la consommation.

Est interdite pour la préparation et la conservation de toutes denrées et marchandises destinées à l'alimentation humaine l'utilisation d'eau non potable.

Section I. - Des distributions publiques

Art. L. 20 (Ordonnance n° 58-1265 du 20 décembre 1958 et loi n° 64-1245 du 16 décembre 1964, art. 7). - En vue d'assurer la protection de la qualité des eaux, l'acte portant déclaration d'utilité publique des travaux de prélèvement d'eau destinée à l'alimentation des collectivités humaines détermine autour du point de prélèvement un périmètre de protection immédiate dont les terrains sont à acquérir en pleine propriété, un périmètre de protection rapprochée à l'intérieur duquel peuvent être interdits ou réglementés toutes activités et tous dépôts ou installations de nature à nuire directement ou indirectement à la qualité des eaux et, le cas échéant, un périmètre de protection éloigné à l'intérieur duquel peuvent être réglementés les activités, installations et dépôts ci-dessus visés.

Un décret en Conseil d'Etat détermine les conditions d'application de l'alinéa précédent.

L'acte portant déclaration d'utilité publique des travaux de prélèvement d'eau destinée à l'alimentation des collectivités humaines détermine, en ce qui concerne les activités, dépôts et installations existant à la date de sa publication, les délais dans lesquels il devra être satisfait aux conditions prévues par le présent article et par le décret prévu ci-dessus.

Des actes déclaratifs d'utilité publique peuvent, dans les mêmes conditions, déterminer les périmètres de protection autour des points de prélèvements existants, ainsi qu'autour des ouvrages d'adduction à écoulement libre et des réservoirs enterrés.

Art. L. 20-1 (Loi n° 64-1245 du 16 décembre 1964, art. 8). - Les indemnités qui peuvent être dues aux propriétaires ou occupants de terrains compris dans un périmètre de protection de prélèvement d'eau destinée à l'alimentation des collectivités humaines, à la suite de mesures prises pour assurer la protection de cette eau, sont fixées selon les règles applicables en matière d'expropriation pour cause d'utilité publique.

Art. L. 21 (Ordonnance n° 58-1265 du 20 décembre 1958). - Tout concessionnaire d'une distribution d'eau potable est tenu, dans les conditions fixées par un règlement d'administration publique, de faire vérifier la qualité de l'eau qui fait l'objet de cette distribution.

Les méthodes de correction à mettre éventuellement en œuvre doivent être approuvées par le ministre de la santé publique et de la population, sur avis motivé du Conseil supérieur d'hygiène publique de France.

Art. L. 22 (Ordonnance n° 58-1265 du 20 décembre 1958). - Si le captage et la distribution d'eau potable sont faits en régie, les obligations prévues à l'article L. 21 incombent à la collectivité intéressée avec le concours du bureau d'hygiène s'il en existe un dans la commune et sous la surveillance du directeur départemental de la santé.

Les mêmes obligations incombent aux collectivités en ce qui concerne les puits publics, sources, nappes souterraines ou superficielles ou cours d'eau servant à l'alimentation collective des habitants. En cas d'inobservation par une collectivité des obligations énoncées au présent article, le préfet, après mise en demeure restée sans résultat, prend les mesures nécessaires. Il est procédé à ces mesures aux frais des communes.

Art. L. 23 (Ordonnance n° 58-1265 du 20 décembre 1958). - En cas de condamnation du concessionnaire par application des dispositions de l'article L. 46, le ministre de la santé publique et de la population peut, après avoir entendu le concessionnaire et demandé l'avis du conseil municipal, prononcer la déchéance de la concession, sauf recours devant la juridiction administrative. La décision du ministre est prise après avis du Conseil supérieur d'hygiène publique de France.

Section II. - Des distributions privées

Art. L. 24 (Ordonnance n° 58-1265 du 20 décembre 1958). - L'embouteillage de l'eau destinée à la consommation publique, ainsi que le captage et la distribution d'eau d'alimentation humaine par un réseau d'adduction privé sont soumis à l'autorisation du préfet.

(1) Voir décret n° 89-3 du 3 janvier 1989 (J.O. du 4 janvier 1989).

Cette autorisation peut être suspendue ou retirée par le préfet dans les conditions déterminées par le règlement d'administration publique prévu à l'article L. 25-1 du présent code.

Section III. - Dispositions communes

Art. L. 25 (*Ordonnance n° 58-1265 du 20 décembre 1958*). - Sont interdites les amenées par canaux à ciel ouvert d'eau destinée à l'alimentation humaine, à l'exception de celles qui, existant à la date du 30 octobre 1935, ont fait l'objet de travaux d'aménagement garantissant que l'eau livrée est propre à la consommation.

Art. L. 25-1 (*Ordonnance n° 58-1265 du 20 décembre 1958*). - Un règlement d'administration publique pris après avis du Conseil supérieur d'hygiène publique de France déterminera les modalités d'application des dispositions du présent chapitre et notamment celles du contrôle de leur exécution, ainsi que les conditions dans lesquelles les personnes ou entreprises visées par lesdites dispositions devront rembourser les frais de ce contrôle (1).

(1) Voir décret n° 89-3 du 3 janvier 1989 (*J.O.* du 4 janvier 1989).

SOURCES D'EAUX MINÉRALES

Section I. - Déclaration d'intérêt public des sources, des servitudes et des droits qui en résultent

Art. L. 735. - Les sources d'eaux minérales peuvent être déclarées d'intérêt public, après enquête, par décret pris en Conseil d'Etat.

Art. L. 736. - Un périmètre de protection peut être assigné, par décret pris dans les formes établies à l'article précédent, à une source déclarée d'intérêt public.

Ce périmètre peut être modifié si de nouvelles circonstances en font reconnaître la nécessité.

Art. L. 737. - Aucun sondage, aucun travail souterrain ne peuvent être pratiqués, dans le périmètre de protection d'une source d'eau minérale déclarée d'intérêt public, sans autorisation préalable.

A l'égard des fouilles, tranchées pour extraction de matériaux ou tout autre objet, fondations de maisons, caves ou autres travaux à ciel ouvert, le décret qui fixe le périmètre de protection peut exceptionnellement imposer aux propriétaires l'obligation de faire, au moins un mois à l'avance, une déclaration au préfet, qui en délivrera récépissé.

Art. L. 738. - Les travaux énoncés à l'article précédent et entrepris, soit en vertu d'une autorisation régulière, soit après une déclaration préalable, peuvent, sur la demande du propriétaire de la source, être interdits par le préfet, si leur résultat constaté est d'altérer ou de diminuer la source. Le propriétaire du terrain est préalablement entendu.

L'arrêté du préfet est exécutoire par provision, sauf recours au tribunal administratif et au Conseil d'Etat par la voie contentieuse.

Art. L. 739. - Lorsque, à raison de sondages ou de travaux souterrains entrepris en dehors du périmètre et jugés de nature à altérer ou diminuer une source minérale déclarée d'intérêt public, l'extension du périmètre paraît nécessaire, le préfet peut, sur la demande du propriétaire de la source, ordonner provisoirement la suspension des travaux.

Les travaux peuvent être repris si, dans le délai de six mois, il n'a pas été statué sur l'extension du périmètre.

Art. L. 740. - Les dispositions de l'article précédent s'appliquent à une source minérale déclarée d'intérêt public, à laquelle aucun périmètre n'a été assigné.

Art. L. 741 (*Décret n° 84-896 du 3 octobre 1984, art. 3*). - Dans l'intérieur du périmètre de protection, le propriétaire d'une source déclarée d'intérêt public a le droit de faire dans le terrain d'autrui, à l'exception des maisons d'habitation et des cours attenantes, tous les travaux de captage et d'aménagement nécessaires pour la conservation, la conduite et la distribution de cette source, lorsque ces travaux ont été autorisés (1).

Le propriétaire du terrain est entendu dans l'instruction.

Art. L. 742. - Le propriétaire d'une source d'eau minérale déclarée d'intérêt public peut exécuter, sur son terrain, tous les travaux de captage et d'aménagement nécessaires pour la conservation, la conduite et la distribution de cette source, un mois après la communication faite de ses projets au préfet.

En cas d'opposition par le préfet, le propriétaire ne peut commencer ou continuer les travaux qu'après autorisation du ministre de la santé publique et de la population.

A défaut de cette décision dans le délai de trois mois, le propriétaire peut exécuter les travaux.

Art. L. 743. - L'occupation d'un terrain compris dans le périmètre de protection, pour l'exécution des travaux prévus par l'article L. 741 ne peut avoir lieu qu'en vertu d'un arrêté du préfet, qui en fixe la durée.

Lorsque l'occupation d'un terrain compris dans le périmètre prive le propriétaire de la jouissance du revenu au-delà du temps d'une année ou lorsque, après les travaux, le terrain n'est plus propre à l'usage auquel il était employé, le propriétaire dudit terrain peut exiger du propriétaire de la source l'acquisition du terrain occupé ou dénaturé. Dans ce cas, l'indemnité est réglée suivant les formes prescrites par les décrets des 8 août et 30 octobre 1935. Dans aucun cas, l'expropriation ne peut être provoquée par le propriétaire de la source.

Art. L. 744. - Les dommages dus par suite de suspension, interdiction ou destruction de travaux dans les cas prévus aux articles L. 738, L. 739 et L. 740 ci-dessus, ainsi que ceux dus à raison de travaux exécutés en vertu des articles L. 741 et L. 743 sont à la charge du propriétaire de la source. L'indemnité est réglée à l'amiable ou par les tribunaux.

Dans les cas prévus par les articles L. 738, L. 739 et L. 740 ci-dessus, l'indemnité due par le propriétaire de la source ne peut excéder le montant des pertes matérielles qu'a éprouvées le propriétaire du terrain et le prix des travaux devenus inutiles, augmenté de la somme nécessaire pour le rétablissement des lieux dans leur état primitif.

(1) L'autorisation mentionnée à l'article L. 741 fait l'objet d'une décision du commissaire de la République de département du lieu des travaux (*Décret n° 84-896 du 3 octobre 1984, art. 4*).

Art. L. 745. - Les décisions concernant l'exécution ou la destruction des travaux sur le terrain d'autrui ne peuvent être exécutées qu'après le dépôt d'un cautionnement dont l'importance est fixée par le tribunal et qui sert de garantie au paiement de l'indemnité dans les cas énumérés en l'article précédent.

L'Etat, pour les sources dont il est propriétaire, est dispensé du cautionnement.

Art. L. 746. - *(Abrogé par ordonnance n° 58-997 du 23 octobre 1958, art. 56.)*

PREFECTURE DE L'YONNE

DIRECTION DEPARTEMENTALE DE L'AGRICULTURE ET DE LA FORET

SERVICE
DES EQUIPEMENTS PUBLICS
ET DE L'HYDRAULIQUE

3, Rue Jehan Pinard
B.P. 139
89011 AUXERRE CEDEX
Tél : 86.51.61.33
Télétex : 86.51.10.50
Télécopie : 86.48.36.34

Commune de MONETEAU

ARRETE

- déclarant d'utilité publique l'établissement de périmètres de protection autour du forage "Elnor" à MONETEAU,
- autorisant la dérivation des eaux souterraines,
- autorisant la Commune de MONETEAU à acquérir la totalité des terrains situés à l'intérieur du périmètre de protection immédiate.

92/00645

LE PREFET
du Département de l'YONNE,
CHEVALIER DE LA LEGION D'HONNEUR

VU le Code de l'Expropriation ;

VU le Code Rural, et notamment l'article 113 sur la dérivation des eaux d'un cours d'eau non domanial, d'une source ou d'eaux souterraines ;

VU le Code de la Santé Publique, et notamment les articles L.20 et L.20-1 ;

Vu la loi n° 64-1245 du 16 décembre 1964 relative au régime et à la répartition des eaux et à la lutte contre leur pollution ;

VU le décret n° 67-1093 du 15 décembre 1967 portant règlement d'administration publique pris pour l'application de l'article L.20 du Code de la Santé Publique ;

VU la circulaire interministérielle du 24 juillet 1990 relative aux périmètres de protection des points de prélèvements d'eau destinés à l'alimentation des collectivités humaines, abrogeant la circulaire du 10 décembre 1968 ;

VU l'arrêté préfectoral en date du 16 Septembre 1991 portant ouverture d'enquêtes conjointes :

- préalable à la déclaration d'utilité publique de l'établissement de périmètres de protection autour du forage "Elnor" ;
- hydraulique, en vue d'autoriser la dérivation des eaux souterraines ;
- parcellaire, en vue de l'acquisition par la Commune de MONETEAU de la totalité des terrains situés à l'intérieur du périmètre de protection immédiate.

VU les dossiers d'enquêtes d'utilité publique, hydraulique et parcellaire et les registres y afférents ;

VU les pièces constatant qu'un avis d'ouverture d'enquêtes a été publié dans les journaux "L'YONNE REPUBLICAINE" et "TERRES DE BOURGOGNE" préalablement à l'ouverture des enquêtes et dans les huit premiers jours de celles-ci ;

VU les pièces constatant que cet avis a été affiché dans les Communes de MONETEAU et AUXERRE et que les dossiers d'enquêtes ont été déposés dans les mairies de MONETEAU et AUXERRE du 07 Octobre 1991 au 23 Octobre 1991 inclus ;

VU l'avis du Conseil Départemental d'Hygiène en date du 05 Mars 1991.

VU l'avis du Commissaire-enquêteur en date du 28 Octobre 1991 sur l'utilité publique du projet et les limites des terrains à acquérir par la Commune dans le cadre du-dit projet.

VU le rapport du Service Hydraulique chargé de la Police des Eaux en date du 19 Novembre 1991 ;

VU le rapport de la Direction Départementale de l'Agriculture et de la Forêt sur le résultat des enquêtes en date du 05 Février 1992 ;

VU le plan de situation, le plan parcellaire et l'état parcellaire ci-annexés ;

CONSIDERANT que toutes les formalités préalables à la déclaration d'utilité publique ont été régulièrement accomplies ;

SUR proposition du Secrétaire Général de la Préfecture de l'YONNE ;

ARRETE

Article 1er

Est déclaré d'utilité publique l'établissement de périmètres de protection immédiate, rapprochée et éloignée autour du forage "Elnor" à MONETEAU ;

Article 2

Le périmètre de protection immédiate sera constitué par les limites des parties de parcelles cadastrées actuellement en section AL sous les numéros 21, 22 et 23 lieu-dit "Le Petit Canada", d'une contenance respective de 2422 m², 1185 m² et 1668 m².

Le terrain constituant les parties de parcelles C 21 (pour 213 m²), C 22 (pour 118 m²) et C 23 (pour 213 m²) devra être acquis par la Commune de MONETEAU. L'ensemble de ces terrains sera clôturé et restera propriété de la Commune de MONETEAU, interdit de tous dépôts, installations ou activités autres que ceux strictement nécessaires à l'exploitation et à l'entretien des points d'eau.

Le trop plein sera protégé par un grillage.

Le périmètre de protection rapproché sera défini par le tracé figurant sur le plan parcellaire ci-annexé.

A l'intérieur de ce périmètre, seront interdites les activités suivantes :

- l'établissement de toute construction superficielle ou souterraine ;
- le dépôt d'ordures ménagères, immondices, détritiques et de tous produits et matières susceptibles d'altérer la qualité des eaux ;
- le forage des puits, l'exploitation des carrières et l'ouverture de toute excavation dont le remblaiement ne pourra se faire qu'au moyen de terres ou roches naturelles, à l'exclusion de tout autre matériau réputé polluant ou soluble dans l'eau ;
- le déversement sur le sol d'eaux usées de toute nature, d'hydrocarbures et produits chimiques de toute catégorie ;
- l'installation de canalisations et de réservoirs ou dépôts d'hydrocarbures liquides ou gazeux, de produits chimiques et d'eaux usées de toute nature.

Le périmètre de protection éloignée sera défini par le tracé figurant sur le plan de situation ci-annexé. A l'intérieur de ce périmètre, toute activité susceptible d'altérer le débit ou la qualité de l'eau sera soumise à autorisation préfectorale.

Plus précisément :

- la mise en exploitation de carrières sera soumise à autorisation (Art.106 et 109 du Code Minier) ;
- le fonçage des puits et des forages sera soumis à déclaration au-près de l'autorité sanitaire (Art.10 du Règlement Sanitaire Départemental - Décret 73.219 du 23.02.1973 (J.O. du 02.03.1973) ;
- l'ouverture de décharges contrôlées et d'une manière générale de toute installation classée au titre de la Loi n°76-663 du 19.07.1976, sera subordonnée à autorisation préfectorale après enquête de commodo et incommodo et Avis d'un Hydrogéologue agréé ;
- le déversement sur le sol et dans le sol de produits polluants de toute nature (hydrocarbures produits organiques et chimiques, eaux usées, ...) ne sera pas autorisé sans que les terrains concernés n'aient fait l'objet d'une étude appropriée, conduite par le Service Hydraulique, avec consultation de l'Hydrogéologue agréé. (Circulaire du 10.06.1976 (J.O. NC du 21.08.1976) - Décret n°77-254 du 08.03.1977 (J.O du 29.03.1977) ;
- l'installation de canalisations autres que celles d'eau potable sera soumise à autorisation ;

- le stockage des hydrocarbures liquides ou gazeux et des produits chimiques à destination industrielle sera soumis aux dispositions de l'Ordonnance n°58-1332 du 23.12.1958 (Loi n°70-1324 du 31.12.1970 (J.O. du 03.01.1971).

Les réservoirs ne seront que des réservoirs à sécurité renforcée (Arrêté du 26.02.1974 (J.O. du 22.03.1974) et Annexe) ;

- les transports de produits de nature à polluer les eaux seront règlementés (Arrêté du 27.03.1973 (J.O. du 02.06.1973).

De plus, l'accès au puits devra être maintenu.

L'ouvrage et les piézomètres de contrôle situés dans les périmètres de protection immédiate et rapprochée seront tenus fermés et cadenassés.

Des analyses : trimestrielles ou semestrielles, devront être réalisées sur des prélèvements d'eau en provenance de l'ouvrage pour en contrôler la salubrité.

Article 3

La Commune de MONETEAU est autorisée à dériver par pompage une partie des eaux souterraines recueillies dans le forage "Elnor".

Article 4

Le prélèvement d'eau par la Commune de MONETEAU ne pourra excéder 1300 m³/j.

La Commune de MONETEAU devra laisser toutes autres collectivités dûment autorisées par arrêté préfectoral utiliser les ouvrages visés par le présent arrêté en vue de la dérivation à leur profit de tout ou partie des eaux surabondantes.

Ces dernières collectivités prendront à leur charge les frais d'installations de leurs propres ouvrages, sans préjudice de leur participation à l'amortissement des ouvrages empruntés ou aux dépenses de première installation, l'amortissement courra à compter de la date d'utilisation de l'ouvrage.

Au cas où la salubrité, l'alimentation publique, la satisfaction des besoins domestiques ou l'utilisation générale des eaux seraient compromises par ces travaux, les collectivités pourront être mises en demeure de restituer l'eau nécessaire à la sauvegarde des intérêts généraux dans les conditions qui seront fixées par le Ministre de l'Agriculture sur rapport de l'Ingénieur en Chef, Directeur Départemental de l'Agriculture et de la Forêt de l'YONNE.

Article 5

Les dispositions prévues pour que le prélèvement ne puisse dépasser le débit et le volume journalier autorisés ainsi que les appareils nécessaires devront être soumis par la Commune de MONETEAU à l'agrément de l'Ingénieur en Chef, Directeur Départemental de l'Agriculture et de la Forêt de l'YONNE.

Article 6

Conformément à l'engagement pris par le Conseil Municipal dans sa séance du 11 Mai 1990, la Commune de MONETEAU devra indemniser les usiniers, irrigants et autres usagers des eaux de tous les dommages qu'ils pourraient prouver leur avoir été causés par la dérivation des eaux.

Article 7

Le Maire de MONETEAU, agissant au nom de la Commune de MONETEAU est autorisé à acquérir, soit à l'amiable, soit par voie d'expropriation, les parties de parcelles situées à l'intérieur du périmètre de protection immédiate. Le périmètre de protection immédiate sera clôturé à la diligence et aux frais de la Commune de MONETEAU sous le contrôle de M. le Directeur Départemental de l'Agriculture et de la Forêt, qui dressera procès-verbal de l'opération.

Article 8

Pour les activités, dépôts et installations existants à la date de publication du présent arrêté sur les terrains situés à l'intérieur des périmètres de protection décrits dans l'article 2 du présent arrêté, il devra être satisfait aux obligations relevant de l'institution des-dits périmètres dans un délai de DEUX ANS.

Article 9

Le Secrétaire Général de la Préfecture de l'YONNE, les Maires de MONETEAU et AUXERRE, M. le Directeur Départemental de l'Agriculture et de la Forêt, sont chargés, chacun en ce qui le concerne, de l'exécution du présent arrêté qui fera, en outre, l'objet d'une mention au Recueil des Actes Administratifs.

AUXERRE, le - 1 AVR. 1992

LE PREFET,

Pour le Préfet,
Le Directeur de Cabinet

Pascal GROSSO

Pour amplification,
Le Chef de Bureau Délégué,

Jacqueline PUGON



PREFECTURE DE L'YONNE

DIRECTION DEPARTEMENTALE

DE L'AGRICULTURE

COMMUNE D'AUXERRE

021 83 59.



A R R E T E

=====

déclarant d'utilité publique l'établissement de périmètres de protection autour des captages d'alimentation en eau potable situé au lieudit :

LES BOISSEAUX

sur le territoire de la Commune de : MONETEAU
et autorisant la dérivation des eaux souterraines.

LE PREFET

Commissaire de la République du
Département de l'YONNE

Chevalier de la Légion d'Honneur

VU le Code de l'Expropriation ;

VU le Code des Communes, et notamment l'article L 315-11 sur la lutte contre la pollution des eaux ;

VU le Code Rural, et notamment l'article 113 sur la dérivation des eaux d'un cours d'eau non domanial, d'une source ou d'eaux souterraines ;

VU le Code de la Santé Publique, et notamment les articles L 20 et L 20-1

VU la loi n° 64-1245 du 16 DECEMBRE 1964 relative au régime et à la répartition des eaux et à la lutte contre leur pollution

VU le décret n° 67 - 1093 du 15 DECEMBRE 1967 et la circulaire du 10 DECEMBRE 1968 relative aux périmètres de protection des points de prélèvement d'eau destinée à l'alimentation des Collectivités humaines ;

VU l'arrêté Préfectoral en date du 22 OCTOBRE 1982 portant ouverture d'enquêtes conjointes

- préalable à la déclaration d'utilité publique de l'établissement de périmètres de protection autour des captages d'alimentation en eau potable situé au lieudit : LES BOISSEAUX sur le territoire de la Commune de : MONETEAU

- hydraulique, en vue d'autoriser la dérivation des eaux souterraines ;

Vu les pièces constatant qu'un avis d'ouverture d'enquêtes a été, par les soins de la Direction Départementale de l'Agriculture,

.../...

publié en caractères apparents préalablement à l'ouverture des enquêtes et dans les huit premiers jours de celles-ci, dans les journaux, "L'YONNE REPUBLICAINE" et "LA LIBERTE DE L'YONNE" ;

VU les pièces constatant que cet avis a été affiché dans la Commune de AUXERRE et celle de MONETEAU et que le dossier d'enquêtes est resté déposé pendant 15 jours consécutifs à la mairie de AUXERRE et celle de MONETEAU

VU les conclusions favorables du Commissaire-Enquêteur sur l'utilité Publique de l'établissement de périmètres de protection autour des captages d'alimentation en eau potable du 23 NOVEMBRE 1982

VU l'avis du service chargé de la Police des Eaux à l'issue de l'enquête hydraulique en date du 1er DECEMBRE 1982

VU le rapport de Monsieur le Directeur Départemental de l'Agriculture en date du 2 DECEMBRE 1982

VU le plan de situation, le plan parcellaire et l'état parcellaire ci-annexés ;

Considérant que toutes les formalités préalables à la déclaration d'utilité publique ont été régulièrement accomplies ;

SUR proposition de Monsieur le Secrétaire Général de l'YONNE,

A R R E T E
=====

ARTICLE 1er -

Est déclaré d'utilité publique l'établissement de périmètres de protection immédiate, rapprochée et éloignée autour des captages d'alimentation en eau potable situé au lieudit : LES BOISSEAUX

sur le territoire de la commune de : MONETEAU

ARTICLE 2 -

Le périmètre de protection immédiate : de 3 captages comprendra les parcelles cadastrées section AX n°s 77, 79, 80, 81, 82 qui ~~restent~~ resteront propriété de la commune d'AUXERRE, seront cloturées et interdites de toute activité qui n'est pas nécessaire à l'entretien ou l'exploitation des captages

Le périmètre de protection rapprochée commun aux trois captages comprendra une zone délimitée à l'est par la berge de l'Yonne, au nord à 100m des captages, au sud à 100m du captage, à l'ouest une parcelle à 100m de la VCI

A l'intérieur de ce périmètre, les activités suivantes seront interdites

- ouverture de carrière
- creusement de puits
- dépôts de matériaux étrangers et notamment dépôt d'engrais chimique ou naturel

Il ne pourra être construit aucun édifice à usage d'habitation ou autre

- aucun rejet d'eaux usées n'y sera pratiqué sur ou dans le sol, il ne devra être traversé par aucune canalisation d'eaux usées

Le périmètre de protection éloignée englobera le bassin d'alimentation présumé du captage, comme l'indique le plan de situation ci-annexé.

ARTICLE 3 -

LA commune d'AUXERRE est autorisée à dériver par pompage une partie des eaux souterraines recueillies dans les captages situés sur les parcelles cadastrées section AX n° 77, 79, 80, 81, 82 au lieudit LES BOISSEAUX commune de MONETEAU.

ARTICLE 4 -

Le prélèvement d'eau par la commune d'AUXERRE ne pourra excéder 180 m³/h pour les 2 premiers et 320 m³/h pour le 3^{ème}. La commune devra laisser toutes autres collectivités dûment autorisées par arrêté préfectoral utiliser les ouvrages visés par le présent arrêté en vue de la dérivation à leur profit de tout ou partie des eaux surabondantes.

Ces dernières collectivités prendront à leur charge les frais d'installation de leur propres ouvrages, sans préjudice de leur participation à l'amortissement des ouvrages empruntés ou aux dépenses de première installation ; l'amortissement courra à compter de la date d'utilisation de l'ouvrage.

Au cas où la salubrité, l'alimentation publique, la satisfaction des besoins domestiques ou l'utilisation générale des eaux seraient compromises par ses travaux, pourra être mis en demeure de restituer l'eau nécessaire à la sauvegarde de ces intérêts généraux dans les conditions qui seront fixées par le Ministre de l'Agriculture sur le rapport de l'Ingénieur en Chef du Génie Rural des Eaux et des Forêts, Directeur Départemental de l'Agriculture.

ARTICLE 5 -

Les dispositions prévues pour que le prélèvement ne puisse dépasser le débit et le volume journalier autorisés ainsi que les appareils nécessaires devront être soumis par la commune à l'agrément de l'Ingénieur en Chef du Génie Rural des Eaux et des Forêts, Directeur Départemental de l'Agriculture.

ARTICLE 6 -

Conformément à l'engagement pris par le conseil municipal dans sa séance du 24 SEPTEMBRE 1982, la commune devra indemniser les usiniers, irrigants et autres usagers des eaux de tous dommages qu'ils pourraient prouver leur avoir été causés par la dérivation des eaux

ARTICLE 7 -

Le périmètre de protection immédiate sera clôturé à l'adilgence et aux frais de la commune sous le contrôle de Monsieur le Directeur Départemental de l'Agriculture qui dressera procès-verbal de l'opération

ARTICLE 8 -


Pour les activités, dépôts et installations existant à la date de la publication du présent arrêté sur les terrains situés à l'intérieur des périmètres de protection décrits dans l'article 2, du présent arrêté, il devra être satisfait aux obligations relevant de l'institution desdits périmètres dans un délai de DEUX ANS.

ARTICLE 9 -

M; le secrétaire Général de l'Yonne, Melle le Directeur Départemental des Affaires sanitaires et sociales, M. L'ingénieur en Chef du GENIE RURAL d'Eaux et des Forêts, D. Départemental de l'Agriculture sont chargés chacun en ce qui le concerne de l'exécution du présent arrêté qui fera en outre l'objet d'une mention au recueil des actes administratifs


FAIT A AUXERRE, le **25 MARS 1983**
Le Préfet, Commissaire de la République

Pour ampliation,
Le Chef de Bureau Délégué



Joël PELLET

Michel EON





PREFET DE L'YONNE

PREFECTURE

DIRECTION DES COLLECTIVITES
ET DES POLITIQUES PUBLIQUES

SERVICE ENVIRONNEMENT

ARRETE PREFECTORAL N° *PREF-DLPP-SE-2016-0062*

DECLARANT D'UTILITE PUBLIQUE :

- LES TRAVAUX DE PRELEVEMENT ET DE DERIVATION DES EAUX
- L'INSTALLATION DES PERIMETRES DE PROTECTION DU CAPTAGE DIT « LES BOISSEAUX » SITUE SUR LA COMMUNE DE MONETEAU

PORTANT AUTORISATION D'UTILISER DE L'EAU EN VUE DE LA CONSOMMATION HUMAINE
POUR LA PRODUCTION ET LA DISTRIBUTION PAR UN RESEAU PUBLIC

PORTANT AUTORISATION DE PRELEVEMENT

AU BENEFICE DE
LA COMMUNAUTE DE L'AUXERROIS

Le Préfet de l'Yonne,
Chevalier de la Légion d'Honneur,
Chevalier de l'Ordre National du Mérite,

Vu le code de la santé publique et notamment les articles L.1321-1 à L.1321-10 et R.1321-1 à R. 1321-63 ;

Vu le Code de l'Environnement et notamment les articles L.214-1 à L.214-6, L.214-8 et L.215-13 ;

Vu le Code Minier et notamment l'article 131 ;

Vu le Code de l'Expropriation pour Cause d'Utilité publique ;

Vu l'arrêté préfectoral n° DDA 83 du 25 mars 1983 déclarant d'utilité publique l'établissement des périmètres de protection autour des captages d'alimentation en eau potable situé au lieudit « Les Boisseaux » ;

Vu l'arrêté du 11 septembre 2003 modifié portant application du décret n° 96-102 du 2 février 1996 et fixant les prescriptions générales applicables aux prélèvements soumis à autorisation en application des articles L.214-1 à 6 du Code de l'environnement et relevant des rubriques 1.1.2.0, 1.2.1.0, 1.2.2.0 ou 1.3.1.0 de la nomenclature annexée au décret n° 93-743 du 29 mars 1993 modifié.

Vu l'arrêté préfectoral n°DDEA-SEPP-2009-0081 du 24 juillet 2009 fixant le quatrième programme d'actions à mettre en œuvre en zone vulnérable en vue de la protection des eaux contre la pollution des nitrates d'origine agricole ;

Vu la délibération de la Communauté de l'Auxerrois, en date du 3 février 2010 ;

Vu le rapport de l'hydrogéologue agréé en matière d'hygiène publique, relatif à l'instauration des périmètres de protection en date du 28 juillet 2013 ;

Vus les résultats de l'enquête publique qui s'est déroulée du 13 avril au 19 mai 2015 ;

Vu le rapport et les conclusions du commissaire enquêteur déposés le 30 juin 2015 ;

Vu l'avis favorable émis par le conseil départemental de l'environnement et des risques sanitaires et technologiques de l'Yonne en date du 25 janvier 2016 ;

CONSIDERANT les besoins en eau destinée à la consommation humaine de la Communauté de l'Auxerrois énoncés à l'appui du dossier sont justifiés ;

CONSIDERANT la nécessité de mettre en conformité avec la législation les installations de production et de distribution des eaux destinées à la consommation humaine sur la Communauté de l'Auxerrois;

Sur proposition de Madame la secrétaire générale de la préfecture de l'Yonne

ARRETE

ARTICLE 1 : ABROGATION DE L'ARRETE PREFECTORAL DU 25 MARS 1983

L'arrêté préfectoral n°DDA8359 du 25 mars 1983 est abrogé.

Chapitre 1: Déclaration d'Utilité Publique et Prélèvement de l'eau

ARTICLE 2 : DECLARATION D'UTILITE PUBLIQUE

Sont déclarés d'utilité publique au bénéfice de la Communauté de l'Auxerrois :

- Les travaux réalisés en vue de la dérivation des eaux souterraines pour la consommation humaine à partir du champ captant des « Boisseaux », sis sur la commune de MONETEAU ;
- La création de nouveaux périmètres de protection immédiate, rapprochée et éloignée, autour des ouvrages de captage et l'institution des servitudes associées pour assurer la protection des ouvrages et de la qualité de l'eau ;

ARTICLE 3 : AUTORISATION DE PRELEVEMENT D'EAU DESTINEE A LA CONSOMMATION HUMAINE

La Communauté de l'Auxerrois est autorisée à prélever et à dériver une partie des eaux souterraines au niveau du champ captant de MONETEAU, lieu-dit « les Boisseaux », dans les conditions fixées par le présent arrêté.

ARTICLE 4 : CARACTERISTIQUES ET LOCALISATION DES OUVRAGES

L'ensemble des ouvrages de captage et de pompage est situé sur la commune de MONETEAU, sur les parcelles cadastrées n° AX 76, 77a, 78, 79a, 80, 81, 82, 83 ;

Les coordonnées topographiques Lambert 93 des forages sont :

- Les Boisseaux F1 : X = 742855 ; Y = 6749140 ; Z = 93 m (NGF)
- Les Boisseaux F2 : X = 742975 ; Y = 6749149 ; Z = 92,82 m (NGF)
- Les Boisseaux F3 : X = 742824 ; Y = 6748941 ; Z = 93 m (NGF)
- Les Boisseaux F4 : X = 742 870 ; Y = 6 749 062 ; Z = 93 m (NGF)

Codes BRGM des forages :

- Les Boisseaux F1 : 04024X0110
- Les Boisseaux F2 : 04024X0085
- Les Boisseaux F3 : 04024X0111
- Les Boisseaux F4 : 04024X0466

ARTICLE 5 : CONDITIONS DE PRELEVEMENT

Les débits maximum d'exploitation autorisés pour l'ensemble des forages F1, F2, F3 et F4, sont :

- débit de prélèvement maximum instantané de 500 m³/h (dont 135 m³/h pour chacun des forages F1, F2 et F3 et 100 m³/h maximum pour le forage F4),
- débit de prélèvement maximum journalier de 10 000 m³/j (dont 2 670 m³/j pour chacun des forages F1, F2 et F3 et 2000 m³/j maximum pour le forage F4),
- débit de prélèvement maximum annuel de 3 650 000 m³ (dont 973 090 m³/an pour chacun des forages F1, F2 et F3 et 730 000 m³/an maximum pour le forage F4).

Les installations doivent disposer d'un système de comptage permettant de vérifier en permanence ces valeurs conformément à l'article L.214-8 du Code de l'Environnement.

L'exploitant est tenu de conserver trois ans les dossiers correspondant à ces mesures et de les tenir à la disposition de l'autorité administrative.

Les résultats de ces mesures doivent être communiqués annuellement au service de la police de l'eau du département.

ARTICLE 6 : INDEMNISATIONS ET DROIT DES TIERS

Les indemnités qui peuvent être dues aux propriétaires des terrains ou aux occupants concernés par la mise en conformité des périmètres de protection sont fixées selon les règles applicables en matière d'expropriation pour cause d'utilité publique. Les indemnités dues sont à la charge de la Communauté de l'Auxerrois.

ARTICLE 7 : PERIMETRES DE PROTECTION DU CAPTAGE

Des périmètres de protection immédiate, rapprochée et éloignée sont établis autour des installations de captage.

Ces périmètres s'étendent conformément aux indications du plan parcellaire joint au présent arrêté.

ARTICLE 7.1 : DISPOSITIONS COMMUNES AUX PERIMETRES DE PROTECTION IMMEDIATE, RAPPROCHEE ET ELOIGNEE

I. Postérieurement à la date de publication du présent arrêté, tout propriétaire ou gestionnaire d'un terrain, d'une installation, d'une activité, d'un ouvrage ou d'une occupation du sol réglementé qui voudrait y apporter une modification, devra faire connaître son intention à l'Agence Régionale de Santé en précisant les caractéristiques de son projet et notamment celles qui risquent de porter atteinte directement ou indirectement à la qualité de l'eau ainsi que les dispositions prévues pour parer aux risques précités. Il aura à fournir tous les

renseignements susceptibles de lui être demandés, en particulier l'avis d'un hydrogéologue agréé aux frais du pétitionnaire.

II. Toutes mesures devront être prises pour que la Communauté de l'Auxerrois et l'Agence Régionale de Santé soient avisées sans retard de tout accident entraînant le déversement de substances liquides ou solubles à l'intérieur des périmètres de protection, y compris sur les portions de voies de communication traversant ou jouxtant les périmètres de protection.

III. La création de tout nouveau captage destiné à l'alimentation en eau potable devra faire l'objet d'une nouvelle autorisation au titre des Codes de l'Environnement et de la Santé Publique et d'une nouvelle déclaration d'utilité publique.

Les dispositions prévues dans les périmètres de protection n'annulent et ne remplacent pas d'autres dispositions qui pourraient être plus contraignantes dans les zones ou parties de zones considérées.

ARTICLE 7.2 : PERIMETRE DE PROTECTION IMMEDIATE

Le périmètre de protection immédiate est constitué des parcelles cadastrées figurant en annexe du présent arrêté et a une superficie de 1229 m².

Des servitudes sont instituées sur les terrains du périmètre de protection immédiate suivant les prescriptions mentionnées en annexe I du présent arrêté. La mise à jour des arrêtés préfectoraux des installations, activités et autres ouvrages soumis à autorisation sera effectuée au regard des servitudes afférentes aux périmètres de protection définies dans le présent arrêté.

Les terrains du périmètre de protection immédiate doivent être et demeurer la propriété de la Communauté de l'Auxerrois. Le cas échéant, conformément à l'article L1321-2 du code de la santé publique, il peut être dérogé à l'obligation d'acquérir le périmètre de protection immédiate par l'établissement d'une convention de gestion entre la ville d'Auxerre propriétaire et la Communauté de l'Auxerrois responsable du captage.

ARTICLE 7.3 : PERIMETRE DE PROTECTION RAPPROCHEE

Le périmètre de protection rapprochée est constitué des parcelles cadastrées figurant en annexe du présent arrêté et a pour superficie approximative 318 ha.

Des servitudes sont instituées sur les terrains du périmètre de protection rapprochée suivant les prescriptions mentionnées en annexe II du présent arrêté. La mise à jour des arrêtés préfectoraux des installations, activités et autres ouvrages soumis à autorisation sera effectuée au regard des servitudes afférentes aux périmètres de protection définies dans le présent arrêté.

ARTICLE 7.4 : PERIMETRE DE PROTECTION ELOIGNEE

Le périmètre de protection éloignée est délimité conformément à la cartographie au 1/25000 figurant en annexe du présent arrêté.

Des servitudes sont instituées sur les terrains du périmètre de protection éloignée suivant les prescriptions mentionnées en annexe du présent arrêté. La mise à jour des arrêtés préfectoraux des installations, activités et autres ouvrages soumis à autorisation sera effectuée au regard des servitudes afférentes aux périmètres de protection définies dans le présent arrêté.

Chapitre 2 : Traitement, Distribution de l'Eau et Autorisation

ARTICLE 8 : CARACTERISTIQUES DU SYSTEME D'ADDUCTION ET DES RESERVOIRS D'EAU

Le champ captant des Boisseaux, en complément des champs captant de la plaine du Saulce et de la plaine des Isles, permet d'alimenter en eau les 17 communes suivantes : Auxerre, Augy, Appoigny, Bleigny-le-Carreau, Branches, Chevannes, Gurgy, Lindry, Monéteau, Montigny-la-Resle, Perrigny, Quenne, St-Georges-sur-Baulches, Vallan, Venoy, Villefargeau et Villeneuve-St-Salves.

Les caractéristiques principales du système de distribution sont les suivantes :

- 597 km de conduites,
- 27 réservoirs d'une capacité totale d'environ 30 000 m³,
- 13 surpresseurs,
- 3 accélérateurs,
- 8 relais de pompage,
- 11 points d'injection de chlore.

ARTICLE 9 : MODALITES DE LA DISTRIBUTION

La Communauté de l'Auxerrois est autorisée à traiter et à distribuer au public de l'eau destinée à l'alimentation humaine à partir du champ captant des Boisseaux dans le respect des modalités suivantes :

- le réseau de distribution et les réservoirs sont conçus et entretenus suivant les dispositions de la réglementation en vigueur,
- les eaux distribuées répondent aux conditions exigées par le code de la santé publique et ses textes d'applications.

ARTICLE 10 : CONTROLE SANITAIRE DE LA QUALITE DE L'EAU

Le pétitionnaire doit se conformer en tous points au programme de contrôle réglementaire de la qualité de l'eau. Les frais d'analyses et de prélèvements sont à la charge de l'exploitant selon les modalités fixées par la réglementation en vigueur.

Les agents des services chargés de l'application du code de la santé publique ont libre accès aux installations de production et de distribution d'eau. Ces installations doivent permettre d'effectuer la prise d'échantillons dans de bonnes conditions au niveau du captage, en sortie de traitements et aux réservoirs.

L'exploitant est tenu de laisser le registre d'exploitation à la disposition des agents chargés de l'application du code de la santé publique.

Avant la mise en service du forage F4, le pétitionnaire doit fournir à l'ARS les résultats d'une analyse de type RP. Ceux-ci doivent être conformes aux seuils réglementaires imposés par le code de la santé publique.

ARTICLE 11 : EXPLOITATION – SURVEILLANCE

L'exploitant veille au bon fonctionnement des systèmes de production, de traitement et de distribution de l'eau et met en place une surveillance de la qualité de l'eau distribuée.

Tout incident ou accident intéressant les installations, de nature à porter atteinte à la qualité de l'eau distribuée, doit être déclaré à l'ARS dans les conditions prévues par la réglementation en vigueur.

En cas de difficultés particulières ou de dépassements des exigences de qualité, l'exploitant prévient l'ARS dès qu'il en a connaissance. Dans ce cas, des analyses complémentaires sont demandées par l'ARS. Elles sont financées par la Communauté de l'Auxerrois.

Tout dépassement des limites et références de qualité sur le captage des Boisseaux doit faire l'objet d'une enquête pour en rechercher l'origine et ne pas engendrer de non-conformité dans le réseau. En cas de persistance de ces dépassements dans le réseau, l'autorisation d'utiliser l'eau peut être retirée.

L'exploitant adresse chaque année à l'ARS un bilan de fonctionnement du système de production et de distribution (surveillance et travaux) et indique, pour l'année suivante, les éventuelles modifications apportées au programme de surveillance.

L'exploitant s'assure de la présence permanente d'un résiduel de désinfectant en tout point du réseau. A cet effet, il dispose d'un matériel permettant la mesure de résiduel de chlore. L'ensemble de ces mesures est consigné dans un carnet sanitaire mis à disposition des agents des services de l'ARS.

ARTICLE 12 : INFORMATION SUR LA QUALITE DE L'EAU DISTRIBUEE

L'ensemble des résultats d'analyses des prélèvements effectués au titre du contrôle sanitaire et les synthèses commentées que peut établir l'ARS sous la forme de bilans sanitaires de la situation pour une période déterminée sont portés à la connaissance du public selon les dispositions prévues par la réglementation en vigueur.

ARTICLE 13 : MODIFICATIONS CONCERNANT LES INSTALLATIONS

Tout projet de modification du système actuel de production et de distribution de l'eau destinée à la consommation humaine de la Communauté de l'Auxerrois est déclaré à l'ARS, accompagné d'un dossier définissant les caractéristiques du projet.

La cessation définitive, ou pour une période supérieure à deux ans, de l'exploitation du captage ou son changement d'affectation, fait l'objet d'une déclaration auprès du préfet et de l'ARS dans le mois qui suit soit la cessation définitive, soit l'expiration du délai de deux ans, soit le changement d'affectation.

Chapitre 3 : Dispositions Diverses

ARTICLE 14 : RESPECT DE L'APPLICATION DU PRESENT ARRETE

Le bénéficiaire du présent acte de déclaration d'utilité publique et d'autorisation veille au respect de l'application de cet arrêté y compris des servitudes dans les périmètres de protection.

ARTICLE 15 : DELAI ET DUREE DE VALIDITE

Les installations, activités, dépôts, ouvrages et occupations du sol existants, ainsi que les travaux et aménagements décrits doivent satisfaire aux obligations du présent arrêté dans un délai maximum de 2 ans, sauf mention particulière précisée aux articles concernés.

Les dispositions du présent arrêté demeurent applicables tant que le captage participe à l'approvisionnement en eau de la Communauté de l'Auxerrois dans les conditions fixées par celui-ci.

ARTICLE 16 : NOTIFICATIONS ET PUBLICITE DE L'ARRETE

Le présent arrêté est transmis au demandeur en vue de la mise en œuvre des dispositions de cet arrêté. Il est notifié **sans délai** aux propriétaires ou ayant droits des parcelles concernées par le périmètre de protection rapprochée.

Il doit être, sans délai :

- mis à disposition du public,
- affiché dans les mairies concernées pendant **une durée de deux mois**.

Par ailleurs, il doit être inséré dans les documents d'urbanisme dont la mise à jour doit être effective **dans un délai maximum de 3 mois** après la date de signature de Monsieur le Préfet.

Le procès verbal de l'accomplissement des formalités d'affichage est dressé par les soins de la Communauté de l'Auxerrois.

Un extrait de cet arrêté est inséré, par les soins du Préfet et aux frais du bénéficiaire de l'autorisation, dans deux journaux locaux et régionaux.

Le maître d'ouvrage transmet à l'Agence Régionale de Santé dans **un délai de 6 mois** après la date de la signature de Monsieur le Préfet, une note sur l'accomplissement des formalités concernant la notification aux propriétaires des parcelles concernées par le périmètre de protection rapprochée, l'insertion de l'arrêté dans les documents d'urbanisme.

ARTICLE 17 : SANCTIONS APPLICABLES EN CAS DE NON-RESPECT DE LA PROTECTION DES OUVRAGES

En application de l'article L.1324-3 du code de la santé publique, le fait de ne pas se conformer aux dispositions des actes portant déclaration d'utilité publique est puni d'un an d'emprisonnement et de 15 000 € d'amende.

En application de l'article L.1324-4 du code de la santé publique le fait de dégrader des ouvrages publics destinés à recevoir ou à conduire des eaux d'alimentation, de laisser introduire des matières susceptibles de nuire à la salubrité dans l'eau de source, des fontaines, des puits, des citernes, des conduites, des aqueducs, des réservoirs d'eau servant à l'alimentation publique est puni de trois ans d'emprisonnement et de 45 000 € d'amende.

ARTICLE 18 : MESURES EXECUTOIRES

Le Préfet de l'Yonne, le Président du Conseil Départemental de l'Yonne, le Président de la Communauté de l'Auxerrois, les Maires des communes de MONETEAU et d'AUXERRE, le Directeur Général de l'Agence Régionale de Santé, le Directeur Départemental des Territoires, le Directeur Départemental de la Cohésion Sociale et de la Protection des Populations, le Directeur Régional de l'Environnement, de l'Aménagement et du Logement, sont chargés, chacun en ce qui le concerne, de l'exécution du présent arrêté qui sera publié au recueil des actes administratifs de la préfecture de l'Yonne, et dont une copie sera tenue à la disposition du public dans chaque mairie intéressée.

Auxerre, le
Pour le Préfet

4 MAI 2016

La Sous-Préfète,
Secrétaire Générale,

Marie-Thérèse DELAUNAY

Le présent arrêté peut être déféré au Tribunal administratif de Dijon (22, rue d'Assas – 21000 DIJON) :

- *en ce qui concerne la déclaration d'utilité publique, par toute personne ayant intérêt à agir, dans un délai de deux mois à compter de son affichage ;*
- *en ce qui concerne les servitudes d'utilité publique, par les propriétaires concernés, dans un délai de deux mois à compter de sa notification ;*
- *en ce qui concerne l'autorisation délivrée au titre du code de l'environnement (art-L.214-1 à L.214-6, L.214-8, L.215-13) :*

- par le bénéficiaire, dans un délai de deux mois à compter de sa notification,

- par les tiers, dans un délai d'un an à compter de la publication ou de l'affichage de l'arrêté, ce délai étant le cas échéant prolongé jusqu'à la fin d'une période de 6 mois suivant la mise en activité de l'installation.

Toute personne peut également saisir, dans un délai de deux mois à compter de la notification ou de la publication du présent arrêté :

- *le Préfet de l'Yonne d'un recours gracieux,*
- *les ministres chargés de la santé et de l'environnement d'un recours hiérarchique.*

L'absence de réponse au terme d'un délai de deux mois vaut rejet implicite. Un recours contentieux peut alors être déposé auprès du tribunal administratif de DIJON, 22 rue d'Assas dans le délai de deux mois à compter de la date du rejet implicite ou à compter de la date de réponse explicite de l'administration.

ANNEXE I :

Servitudes instituées dans le périmètre de protection immédiate

Dispositions générales :

A l'intérieur du périmètre de protection immédiate, sont interdits tous dépôts, installations ou activités autres que ceux strictement nécessaires à l'exploitation et à l'entretien des points d'eau. Seuls les activités et aménagements liés à l'exploitation de la ressource en eau pour les besoins de la collectivité sont autorisés.

Ce périmètre doit être régulièrement entretenu et ce, sans utilisation d'herbicides ou autres pesticides. L'entretien du terrain ne peut être effectué que par le personnel autorisé par le bénéficiaire du présent arrêté.

L'intrusion de tous engins motorisés est interdite, sauf ceux nécessaires à l'entretien de la parcelle et à l'exploitation du service public de l'eau.

Dispositions particulières :

Chaque forage doit être protégé par une clôture délimitant un carré ayant au minimum 15 m de côté et centré sur l'ouvrage. Chaque clôture doit avoir une hauteur minimale de 2 m et doit être munie d'un portail de 3 m de large, fermant à clé.

L'ensemble des zones grillagées est à maintenir en herbe et à entretenir avec des moyens exclusivement mécaniques. L'herbe est à évacuer vers l'aval en dehors du périmètre de protection rapprochée. L'accès aux puits est strictement réservé à leur gestion.

La tête du forage F4 doit être aménagée conformément à la réglementation en vigueur. Elle doit être conçue de manière à la préserver de tout risque d'inondation.

ANNEXE II :

Servitudes instituées dans le périmètre de protection rapprochée

Outre l'application de la réglementation générale, ce périmètre dispose d'une réglementation spécifique :

○ Les activités interdites

▪ Les travaux souterrains

- *La création de puits et forages*

Tout forage privé est interdit, y compris les ouvrages associés à une pompe à chaleur (eau/eau ou géothermie haute pression). Les sondages de reconnaissance existants sont à reboucher avec des méthodes conformes à la réglementation en vigueur ou à équiper en vue de la surveillance de la piézométrie en assurant une fermeture appropriée et sécurisée.

Seule la Communauté de l'Auxerrois peut engager des travaux d'amélioration des conditions d'exploitation de la ressource. Les éventuels puits existants doivent être rebouchés dans les règles de l'art pour éviter toute infiltration, et avec des méthodes conformes à la réglementation en vigueur.

Cette disposition ne s'applique pas aux puits, forages et piézomètres industriels et agro-alimentaires actuellement autorisés ou suivis par les services de l'Etat compétents.

- *Les sondages géotechniques et autres investigations du sous-sol*

Seuls les sondages nécessaires à l'intérêt général et confiés à des entreprises compétentes, informées de la présence du champ captant des Boisseaux, sont autorisés. Les autres interventions sont interdites, sauf celles considérées dans le cadre d'un projet d'aménagement porté par une collectivité. Dans ce dernier cas, l'avis d'un hydrogéologue agréé est nécessaire.

- *L'ouverture et l'exploitation de carrières, les terrassements de plus de 2 m de profondeur et le creusement de mares ou d'étang*

Tout projet d'extraction de matériaux est interdit.

Tout terrassement de plus de 2 m de profondeur est interdit.

Toute création de mare ou d'étang est interdite.

▪ Les stockages et dépôts

L'installation de dépôts de produits et matières, solides ou liquides, susceptibles d'altérer la qualité des eaux (déchets domestiques, industriels, agricoles, etc.)

L'installation, définitive ou temporaire, de nouveaux dépôts de produits et matières susceptibles d'altérer la qualité des eaux (déchets- solides ou liquides - domestiques, industriels, agricoles, etc.) est interdite. En cas de besoins ponctuels, les cuves apportées dans le périmètre de protection rapprochée devront être disposées dans des bacs de rétention visibles et d'une capacité égale à celle du stockage.

L'exploitant de la plate-forme de stockage et de recyclage de matériaux située au lieu-dit « les Cailloux » sur la commune de MONETEAU devra fournir dans un délai de 6 mois une étude permettant d'apprécier l'impact de cette activité sur la qualité des eaux souterraines et plus particulièrement sur les forages des Boisseaux. L'exploitant du site devra suivre les préconisations issues des conclusions de cette étude.

En cas de manquement de la part de l'exploitant de la plate-forme vis-à-vis de cette disposition, les activités présentes devront cesser et le site devra être réhabilité (apport de terre végétale et re-végétalisation du site) dans un délai de 2 ans.

▪ Les canalisations

Les fuites détectées sur les canalisations en place sont réparées dans les plus brefs délais.

La pose de canalisations destinées aux fluides

La réalisation de tranchées pour le passage de canalisations est interdite, excepté dans les cas suivant :

- Les tranchées spécifiquement liées à l'exploitation des eaux du champ captant des Boisseaux ;
- Les tranchées réalisées pour le raccordement aux réseaux publics (assainissement et eau potable) des zones actuellement autorisées à la construction.

▪ Les rejets liquides

- Les eaux usées

Les rejets non traités d'eaux usées domestiques ou industrielles sont interdits.

Pour les eaux usées domestiques : les immeubles doivent être raccordés soit au réseau public, soit à un dispositif de traitement autonome conforme à la réglementation en vigueur. Les contrôles de ces raccordements doivent être réalisés par les services compétents.

- Les épandages agricoles

Produits organiques : l'épandage d'azote organique liquide (boues liquides, jus, lisiers, résidus d'industries, etc) est interdit. Concernant les produits solides, seule l'utilisation de produits organiques compostés, hygiénisés, contrôlés et analysés est autorisée. Les plans d'épandages doivent être réactualisés en application de cette disposition.

Engrais chimiques : l'utilisation d'engrais chimiques est autorisée pour la fertilisation des sols, dans le cadre d'apports raisonnés.

- Les infiltrations d'eau de ruissellement

L'infiltration directe des eaux de ruissellement de chaussée est interdite.
L'infiltration par le biais de fossés et de noues enherbés est autorisée.

▪ Les constructions

- *Les immeubles d'habitation, à usage industriel et commercial*

La création de nouvelles zones constructibles est interdite.

Dans les zones actuellement autorisées à la construction, les règles suivantes doivent être appliquées :

Les nouvelles constructions sur sous-sol sont interdites.

L'installation de constructions ou structures provisoires ayant un caractère d'habitation (cabanes, caravanes, mobil home, etc) est interdite.

En rive gauche de l'Yonne : l'extension ou la réhabilitation de bâtiments liés à des activités artisanales ou industrielles est interdite. L'installation de nouvelles constructions artisanales ou industrielles est interdite.

En rive droite de l'Yonne : l'extension ou la réhabilitation de bâtiments liés à des activités artisanales ou industrielles est autorisée, dans la mesure où l'évacuation des eaux usées et le stockage de produits dangereux respectent strictement la réglementation en vigueur. L'installation de nouvelles constructions artisanales ou industrielles est interdite.

- *Les constructions à usage agricole*

L'installation de nouvelles constructions à usage agricole est interdite.

Les extensions de bâtiments existants sont autorisées si elles n'induisent ni rejets, ni infiltrations dans le sol.

- *Les autres constructions*

Les nouveaux campings, les nouveaux cimetières et les nouvelles voies de circulation sont interdites (sauf voies créées à l'intérieur des zones actuellement autorisées à la construction).

▪ Les activités agricoles

- *L'abreuvement du bétail*

Les points d'abreuvement du bétail par pompage dans la nappe sont interdits.

- *Le drainage*

Le drainage des parcelles agricoles est interdit.

- *La création de fossés*

La création de fossés est interdite en dehors des fossés liés aux plate-formes routières existantes.

- *Le retournement des prairies*

La mutation des prairies permanentes existantes en surface cultivée est interdite.

- **Les activités diverses**

- *Les rassemblements et les manifestations*

Le rassemblement, même temporaire, de communautés nomades ainsi que l'organisation de manifestations de plein air (spectacles, événements sportifs, etc) sont interdits.
Les manifestations de sports mécaniques sont interdites, y compris sur la rivière Yonne.

- *Le camping et le stationnement de caravanes*

Le camping et le stationnement de caravanes sont interdits.

- **Les activités réglementées**

- **Les travaux souterrains**

- *Le curage des fossés et l'aménagement des berges*

Le curage des fossés, dans le cadre des entretiens courants, est autorisé. Ces opérations ne doivent cependant pas engendrer un surcreusement des fossés.

Les fossés des routes nationales et départementales doivent être maintenus enherbés. Les collecteurs bétonnés doivent être prolongés d'un fossé ou d'une noue enherbée(e).

Tout nouvel aménagement de l'Yonne et de ses berges doit faire l'objet d'une étude d'impact sur la piézométrie et l'exploitation du champ captant des Boisseaux.

- *Les terrassements de moins de 2 m de profondeur*

Tout nouveau projet de terrassement doit être soumis à l'avis d'un hydrogéologue agréé et doit s'accompagner de propositions de réduction des impacts de l'intervention et d'une remise en état après travaux.

- *Le remblayage de fouilles, carrières, excavations, etc.*

Le remblayage est autorisé avec des matériaux strictement reconnus inertes.

- **Les stockages et dépôts existants**

- *Les dépôts de produits et matières susceptibles d'altérer la qualité de l'eau (déchets domestiques, industriels, agricoles, etc. solides ou liquides)*

Les stockages et dépôts existants en rive droite de l'Yonne sur la zone industrielle de la Plaine des Isles doivent être contrôlés dans un délai d'un an et, en cas de carence vis-à-vis de la réglementation en vigueur, aménagés avec un dispositif de rétention adapté aux volumes et à la nature des produits. Un protocole de suivi de la qualité des eaux souterraines doit être mis en place par chaque gestionnaire concerné et proposé à son autorité de tutelle dans un délai d'un an. Les résultats de ce suivi doivent être communiqués à l'autorité de tutelle, à la Communauté de l'Auxerrois et à l'ARS.

En cas d'incendie ou d'explosion des stockages et dépôts concernés, toutes précautions doivent être prises pour limiter les impacts sur la nappe.

Les exploitants des sites concernés doivent posséder une assurance couvrant les effets liés à une pollution issue de ses installations.

- **Les canalisations hors alimentation en eau potable**

Les canalisations hors alimentation en eau potable doivent faire l'objet d'un contrôle d'étanchéité au moins une fois tous les 3 ans. Cette disposition est également applicable aux nouvelles canalisations.

- **Les rejets liquides**

Les productions d'effluents liquides doivent être impérativement éliminées vers une filière de traitement autorisée et conforme à la réglementation en vigueur.

- **Les constructions**

Les cuves à hydrocarbures utilisées pour le chauffage individuel doivent être apparentes et à double paroi.

Dans les zones actuellement autorisées à la construction, l'évacuation des effluents doit être garantie par le réseau public d'assainissement collectif.

- **Les activités agricoles**

- *Le pacage des animaux*

Le pacage des animaux est autorisé dans la mesure où il n'induit pas des zones de piétinement avec une formation de lisiers et un risque d'écoulement des jus.

- *Le traitement des cultures et l'utilisation des produits phytosanitaires*

L'utilisation de produits phytosanitaires nécessaires à l'agriculture est autorisée.

En cas de présence de substances indésirables dans les analyses d'eau, les exploitants agricoles doivent tenir à la disposition de la Communauté de l'Auxerrois les registres parcellaires renseignant sur les traitements pratiqués.

- *Les silos d'aliments*

Les silos destinés à la conservation par voie humide des aliments pour animaux doivent être aménagés pour recueillir l'ensemble des écoulements et garantir leur évacuation sans risque pour la qualité des eaux souterraines.

- **Les activités forestières**

L'exploitation des massifs forestiers présents dans le périmètre rapproché doit permettre leur maintien durablement. Les surfaces boisées ne doivent pas être défrichées.

Le stockage des grumes pour aspersion ou traitement est interdit.

- Les activités diverses

- *Les déversements accidentels*

Les déversements accidentels de substances susceptibles d'altérer la qualité des eaux doivent être suivis dans les meilleurs délais d'une récupération des écoulements et d'un décapage des terres imbibées.

- *L'aménagement des chemins*

Les chemins doivent être entretenus régulièrement de manière à éviter les formations d'ornières. La recharge de la plate-forme de roulement doit se faire en matériaux reconnus inertes.

ANNEXE III :

Servitudes instituées dans le périmètre de protection éloignée

Tout incident survenu dans les périmètres de protection rapprochée et éloignée doit être signalé sans délai à la collectivité et aux services préfectoraux.

Les déversements accidentels de substances susceptibles d'altérer la qualité des eaux doivent être déclarés sans délai à l'exploitant et à l'ARS et suivis d'une récupération des écoulements et d'un décapage des terres imbibées.

▪ Les dépôts et stockages :

La durée des dépôts de matières organiques fermentescibles en bout de champ ne devra pas excéder 1 mois avant leur valorisation sur les cultures.

▪ Les rejets liquides :

Pour les eaux usées domestiques : les immeubles doivent être raccordés soit au réseau public, soit à un dispositif de traitement autonome conforme à la réglementation en vigueur. Les contrôles de ces raccordements doivent être réalisés par les services compétents.

Les fossés routiers doivent collecter uniquement des eaux pluviales ou des eaux issues de filières d'assainissement reconnues conformes à la réglementation en vigueur.

▪ L'exploitation forestière :

Les surfaces boisées ne doivent pas être défrichées en vue d'une autre utilisation du sol. Sur l'ensemble du périmètre de protection éloignée, les coupes rases ne doivent pas excéder un total de 2 ha d'un seul tenant et une surface cumulée de 4 ha par an.

▪ Travaux de sécurisation et d'alerte :

Un dispositif d'alerte de type truitomètre doit être posé dans la rivière Yonne au niveau de l'écluse en amont du champ captant, dans un délai de deux ans. Le dispositif doit permettre de déceler les pollutions par hydrocarbures ou autres substances toxiques.

Tout ouvrage souterrain, forage d'eau ou géothermique, doit se faire dans le strict respect des normes applicables.



A R R Ê T É

déclarant d'utilité publique
l'établissement de périmètres de protection autour des captages de la Plaine
des Isles, sur le territoire des communes d'AUXERRE et de MONTEAU

10481.33.

Le Préfet de l'Yonne,
Chevalier de la Légion d'Honneur,

- VU le Code de l'expropriation,
VU le Code des communes, et notamment son article 315-11,
VU le Code rural et notamment son article 113,
VU le Code de la Santé publique et notamment ses articles L 20 et L 20
VU le décret n° 61-859 du 1^{er} août 1961 complété et modifié par le déc
n° 67-1093 du 15 décembre 1967,
VU l'arrêté préfectoral en date du 2 février 1981 portant ouverture d'
quêtes conjointes préalable à la déclaration d'utilité publique du
projet de périmètres de protection autour des captages de la Plaine
des Isles sur le territoire des communes d'AUXERRE et de MONTEAU,
parcellaire, en vue de l'acquisition de terrains situés dans les pé
rimètres de protection immédiate autour de ces captages,
VU les pièces constatant qu'un avis d'ouverture d'enquêtes a été, par
les soins de la Direction départementale de l'Agriculture, publié e
caractères apparents préalablement à l'ouverture de celles-ci, et
dans les huit premiers jours de celles-ci, dans les journaux "L'YON
REPUBLICAINE" et "LA LIBERTE DE L'YONNE",
VU les conclusions favorables du Commissaire-enquêteur sur l'utilité p
blique du projet de périmètres de protection autour des captages de
la Plaine des Isles,
VU l'avis du Commissaire-enquêteur sur l'acquisition des terrains envi
sagée par la commune d'AUXERRE,
VU le plan et l'état parcellaires ci-annexés, .
VU le rapport de M. le Directeur départemental de l'Agriculture en dat
du 13 mars 1981,
CONSIDERANT que toutes les formalités préalables à la déclaration d'ut
lité publique ont été régulièrement accomplies,
SUR proposition de M. le Secrétaire Général de l'Yonne,

A R R Ê T É :

Article 1^{er}. - Est déclaré d'utilité publique l'établissement
de périmètres de protection immédiate, rapprochée et éloignée autour
des captages dits de la Plaine des Isles et situés :

- d'une part, aux lieux-dits "La Plaine des Isles" et "Le Bas de Jonches", sur le territoire de la commune d'AUXERRE,
- d'autre part, au lieu-dit "Terres du Canada", sur le territoire de la commune de MONETEAU.

ARTICLE 2

Les périmètres de protection immédiate engloberont :

- dans la parcelle AB. 3, commune d'AUXERRE, un rectangle de 42 ares dont un côté de 60 m longe le C.D. 84 et un côté de 70 m longe la parcelle AB. 2, commune d'AUXERRE ;
- dans la parcelle AB. 72, commune d'AUXERRE, un trapèze rectangle s'étendant dans le quart Nord-Est de la parcelle, et dont un des côtés parallèles longe le C.D. 84 sur 175 m, l'autre - à 50 m à l'intérieur de la parcelle - mesurant 190 m ;
- dans la parcelle AR. 120, commune de MONETEAU, l'ensemble des points de la parcelle distants de 50 m et moins du C.D. 84.

Les terrains ainsi délimités seront acquis en toute propriété par la commune d'AUXERRE, enclos et interdits d'apport d'engrais ou de désherbants, ainsi que de toute activité qui n'est pas nécessaire à l'entretien ou l'exploitation des captages.

Le périmètre de protection rapprochée englobera :

- la totalité de la parcelle AB. 2, commune d'AUXERRE, et des parcelles AP. 20 - AP. 21 - AP. 22 - AR. 45 et AR. 48, commune de MONETEAU ;
- dans la parcelle AB. 3, commune d'AUXERRE, un trapèze rectangle dont l'un des côtés parallèles longe le C.D. 84 sur 190 m et l'autre la voie ferrée sur 110 m à partir de la ligne séparant les parcelles AB. 2 et AB. 3 ;
- dans la parcelle AB. 72, commune d'AUXERRE, la totalité du terrain, excepté la bande de 5 m de large qui longe le C.D. 84 sur 600 m ;
- dans la parcelle AP. 18, commune de MONETEAU, le triangle rectangle dont les côtés de l'angle droit sont constitués par la totalité de la ligne de séparation des parcelles AP. 18 et AP. 20 d'une part, et 80 m de la ligne séparant la parcelle AP. 18 et le C.D. 84 d'autre part ;
- dans les parcelles AP. 23 - AP. 24 - AP. 25 - AP. 28 - AP. 29 et AP. 30, commune de MONETEAU, l'ensemble des points distants de 75 m et moins du C.D. 84 ;
- dans la parcelle AP. 26, commune de MONETEAU, la partie Ouest, coupée du reste de la parcelle par une ligne joignant le point de séparation des parcelles AP. 26 et AP. 27 distant de 75 m du chemin rural n° 30 et celui séparant les parcelles AP. 26 et AB. 2, commune d'AUXERRE, à 95 m de l'intersection des chemins ruraux 30 et 32 ;

.../...

- dans la parcelle AP. 27, commune de MONETEAU, la partie Ouest, coupée du reste de la parcelle par le prolongement de la ligne de séparation décrite ci-dessus ;
- dans la parcelle AR. 44, commune de MONETEAU, la partie Est, coupée du reste de la parcelle par une ligne joignant le point d'intersection des parcelles AR. 44, 47 et 48, au point de séparation des parcelles AR. 44 et 49 à 110 m du C.D. 84 et à 35 m du Chemin Vicinal n° 7 ;
- dans les parcelles AR. 49 et AR. 151, commune de MONETEAU, la partie Est, coupée du reste de la parcelle par la ligne joignant le point de séparation des parcelles AR. 44 et 49 à 110 m du C.D. 84 et 35 m du Chemin Vicinal n° 7, et le point de séparation de la parcelle AR. 51 avec le Chemin Vicinal n° 7 (allant des DUMONTS à AUXERRE), distant de 155 m du C.D. 84 ;
- dans la parcelle AR. 120, commune de MONETEAU, l'ensemble des points de la parcelle situés entre 50 et 155 m du C.D. 84.

Dans les terrains ainsi délimités, seront interdits :

- la construction d'édifices,
- le forage de puits,
- l'ouverture de carrières ou d'excavations,
- le dépôt d'engrais, de déchets agricoles fermentescibles, d'ordures ménagères et de déchets industriels,
- les canalisations d'hydrocarbures, de produits chimiques ou d'eaux usées,
- le déversement d'eaux usées ou polluées.

Par ailleurs, tout remblaiement destiné à surélever le sol ne sera pratiqué qu'avec des sols ou roches naturels, à l'exclusion de tous déchets ou produits de démolition.

Le périmètre de protection éloignée englobera l'ensemble des points situés à moins de 500 mètres des divers puits.

A l'intérieur de ce périmètre, une stricte application de la réglementation sera appliquée ; en conséquence seront interdits le creusement de puits de plus de trois mètres de profondeur et le dépôt d'ordures ménagères et de déchets industriels.

Par ailleurs, l'évacuation des eaux usées issues de cette zone sera assurée par un réseau de canalisations donnant toutes les garanties de solidité, les remblaiements n'y seront pratiqués qu'avec des sols ou roches naturels, à l'exclusion de tous déchets, détritiques ou produits de démolition, les produits chimiques ou toxiques ne pourront être entposés que dans des réservoirs visibles extérieurement, seront véhiculés par des canalisations au-dessus du sol ou dans des caniveaux cimentés, et manipulés sur des aires imperméabilisées, afin d'éviter l'infiltration dans le sol de tous produits susceptibles d'altérer la qualité des eaux souterraines.

Enfin, l'exploitation des carrières et l'usage des plans d'eaux seront soumis à la réglementation en vigueur.

ARTICLE 3

Monsieur le Maire d'AUXERRE, agissant au nom de la commune, est autorisé à acquérir, soit à l'amiable, soit par voie d'expropriation, les terrains situés à l'intérieur des périmètres de protection immédiate définis dans l'article 2 du présent arrêté et qui ne sont pas encore propriétés de la commune.

ARTICLE 4

Les périmètres de protection immédiate seront clôturés à la diligence et aux frais de la commune d'AUXERRE sous le contrôle de Monsieur le Directeur Départemental de l'Agriculture qui dressera procès-verbal de l'opération.

ARTICLE 5

Pour les activités, dépôts et installations existant à la date de la publication du présent arrêté sur les terrains situés à l'intérieur des périmètres de protection décrits dans l'article 2 du présent arrêté, il devra être satisfait aux obligations relevant de l'institution des dits périmètres dans un délai de deux ans.

ARTICLE 6

Ampliation du présent arrêté sera adressée à M. le Secrétaire Général de l'Yonne, MM. les Maires d'AUXERRE et de MONETEAU, Melle le Directeur Départemental des Affaires Sanitaires et Sociales, M. l'Ingénieur en Chef du Génie Rural, des Eaux et des Forêts, Directeur Départemental de l'Agriculture, chargés, chacun en ce qui le concerne, de l'exécution du présent arrêté qui fera en outre l'objet d'une mention au Recueil des Actes Administratifs.

Fait à AUXERRE, le 24 MARS 1981

LE PREFET,

Jean DESORANCES

COURS D'EAU DOMANIAUX, LACS ET PLANS D'EAU DOMANIAUX

I. - GÉNÉRALITÉS

Servitudes de halage et de marchepied.

Servitudes à l'usage des pêcheurs.

Code du domaine public fluvial et de la navigation intérieure, articles 1^{er} à 4, 15, 16 et 22.

Code rural, article 431 (art. 4 de la loi n° 84-512 du 29 juin 1984, modifiant l'ancien article 424 du code rural instituant une servitude à l'usage des pêcheurs).

Loi locale du 2 juillet 1891 modifiée par la loi locale du 22 avril 1902 sur l'usage et la répartition des eaux, validée par l'article 7, § 5, de la loi française du 1^{er} juin 1924 et règlement d'application du 14 février 1892, § 39 et 41, applicables aux départements du Bas-Rhin, du Haut-Rhin et de la Moselle.

Circulaire n° 73-14 du 26 janvier 1973 (aménagement du territoire, équipement, logement et tourisme) relative à la servitude de marchepied.

Circulaire n° 78-95 du 6 juillet 1978 relative aux servitudes d'utilité publique affectant l'utilisation du sol et concernant les cours d'eau (report dans les plans d'occupation des sols).

Circulaire n° 80-7 du 8 janvier 1980 pour l'application du décret n° 79-1152 du 28 décembre 1979 (ministère de l'intérieur).

Conservation du domaine public fluvial.

Code du domaine public fluvial et de la navigation intérieure, article 28.

Ministère des transports (direction des transports terrestres, bureau de la gestion du domaine).

II. - PROCÉDURE D'INSTITUTION

A. - PROCÉDURE

Application des dispositions du code du domaine public fluvial et de la navigation intérieure concernant ces servitudes :

- aux cours d'eau navigables (servitude de halage de 7,80 mètres, de marchepied de 3,25 mètres, article 15 dudit code) ;

- aux cours d'eau domaniaux rayés de la nomenclature des voies navigables ou flottables, et demeurant classés dans le domaine public (servitudes de marchepied de 3,25 mètres sur les deux rives, article 15 du code du domaine public fluvial et de la navigation intérieure) ;

- aux lacs domaniaux, article 15 du code du domaine public fluvial et de la navigation intérieure (servitudes de marchepied de 3,25 mètres).

Application des dispositions de la loi locale du 2 juillet 1891 modifiée et du règlement du 14 février 1892, servitudes de halage de 7,80 mètres (maximum), de marchepied de 3,25 mètres (maximum), aux cours d'eau navigables ou flottables des départements du Bas-Rhin, du Haut-Rhin et de la Moselle.

Ces servitudes sont instituées à la demande de l'administration (art. 18 de la loi du 2 juillet 1891). En ce qui concerne le Rhin, cette servitude n'existe pas, la digue de protection, qui fait office de chemin de halage, étant propriété de l'Etat.

Application de l'article 431 du code rural (servitudes à l'usage des pêcheurs) : aux cours d'eau domaniaux et plans d'eau domaniaux (largeur de 3,25 mètres pouvant être ramenée à 1,50 mètre) et aux cours d'eau rayés de la nomenclature des voies navigables ou flottables (largeur de 1,50 mètre).

B. - INDEMNISATION

Indemnisation prévue pour les propriétaires riverains à raison des dommages qui leur sont occasionnés par l'institution des servitudes consécutives au classement ou à l'inscription à la nomenclature de la rivière ou du lac, sous déduction des avantages que peuvent leur procurer lesdits classement ou inscription dans la nomenclature (art. 19 du code du domaine public fluvial et de la navigation intérieure).

Indemnisation prévue, lorsque pour les besoins de la navigation, la servitude de halage est établie sur une rive où cette servitude n'existait pas (art. 19 du code du domaine public fluvial et de la navigation intérieure).

Les contestations relatives à cette indemnité sont jugées par la juridiction compétente en matière d'expropriation (art. 20 du code du domaine public fluvial et de la navigation intérieure).

C. - PUBLICITÉ

Publicité de l'acte d'inscription à la nomenclature ou de classement dans le domaine public.

III. - EFFETS DE LA SERVITUDE

A. - PRÉROGATIVES DE LA PUISSANCE PUBLIQUE

1° Prérogatives exercées directement par la puissance publique

Dans les départements du Bas-Rhin, du Haut-Rhin et de la Moselle, possibilité pour l'administration d'imposer aux propriétaires riverains des cours d'eau navigables ou flottables, de laisser sur les deux rives un emplacement ouvert à la circulation. La largeur de cet emplacement est fixée par l'administration. Elle ne peut dépasser 3,25 mètres (côté du marchepied) et 7,80 (côté halage). Dans ce dernier cas, il peut être défendu par l'administration d'établir des bâtiments, enclos ou fossés dans une zone supplémentaire de 1,95 mètre maximum (art. 18 de la loi locale du 2 juillet 1891).

2° Obligations de faire imposées au propriétaire

Néant.

B. - LIMITATIONS AU DROIT D'UTILISER LE SOL

1° Obligations passives

Obligation pour les riverains des fleuves et rivières inscrits sur la nomenclature des voies navigables ou flottables et des îles, dans l'intérêt du service de la navigation et partout où il existe un chemin de halage, de réserver le libre passage des animaux et véhicules assurant la traction des bateaux, ainsi que la circulation et les manœuvres des personnes effectuant des transports par voie d'eau ou assurant la conduite des trains de bois de flottage, et ce, sur une largeur de 7,80 mètres (art. 15 du code du domaine public fluvial et de la navigation intérieure) (1).

Si la distance de 7,80 mètres doit être augmentée, l'administration est obligée de recourir à l'expropriation, si elle ne recueille pas le consentement des riverains (art. 19 du code du domaine public fluvial et de la navigation intérieure).

Interdiction pour les mêmes riverains, de planter des arbres ou de clore par haie autrement qu'à une distance de 9,75 mètres du côté où les bateaux se tirent et de 3,25 mètres sur le bord où il n'existe pas de chemin de halage (art. 15 du code du domaine public fluvial et de la navigation intérieure).

Obligation pour les riverains des cours d'eau rayés de la nomenclature des voies navigables ou flottables, mais maintenus dans le domaine public, de réserver de chaque côté le libre passage pour les nécessités d'entretien du cours d'eau et l'exercice de la pêche, et ce, sur une distance de 1,50 mètre (art. 431 du code rural).

(1) La servitude de halage n'est imposée en principe que d'un seul côté ; sur l'autre existe la servitude de marchepied. En outre, là où le halage a disparu subsiste la servitude de marchepied (Conseil d'Etat, 15 mai 1953, Chapelle).

Interdiction d'extraire sans autorisation à moins de 11,70 mètres de la limite des berges des rivières domaniales ou des bords des canaux domaniaux, des terres, sables, et autres matériaux, sous peine d'amende ou du paiement des frais de remise en l'état des lieux (art. 28 du code du domaine public fluvial et de la navigation intérieure).

La loi locale dans les départements du Bas-Rhin, du Haut-Rhin et de la Moselle n'édicte pas de prescriptions analogues en ce qui concerne les extractions. Cependant, il paraît souhaitable pour la bonne gestion des voies navigables de les appliquer.

2° Droits résiduels du propriétaire

Possibilité pour le propriétaire riverain d'exercer tous les droits de la propriété qui ne sont pas incompatibles avec l'exercice des servitudes, d'où l'obligation avant d'entreprendre des constructions, des plantations ou l'édification de clôtures de demander au service gestionnaire de reconnaître la limite de la servitude. Si dans les trois mois à compter de la demande, l'administration n'a pas fixé la limite, les constructions, plantations ou clôtures faites par les riverains ne peuvent plus être supprimées, que moyennant indemnité au titre de l'article 18 du code du domaine public fluvial et de la navigation intérieure et pour les départements du Bas-Rhin, du Haut-Rhin et de la Moselle au titre de l'article 1^{er} de la loi locale du 2 juillet 1891.

Possibilité pour le propriétaire riverain, lorsque l'intérêt du service de la navigation, les nécessités de l'entretien du cours d'eau et l'exercice de la pêche le permettent, d'obtenir par arrêté ministériel la réduction des distances des servitudes de halage et de marchepied (art. 16 du code du domaine public fluvial et de la navigation intérieure).

Possibilité pour le propriétaire riverain, lorsque l'exercice de la pêche et les nécessités d'entretien et de surveillance des cours d'eau et plans d'eau le permettent, d'obtenir par arrêté ministériel (ou du préfet par délégation), la réduction de la largeur de 3,25 mètres à 1,50 mètre (art. 431 du code rural).

CODE DU DOMAINE PUBLIC FLUVIAL ET DE LA NAVIGATION INTÉRIEURE

Art. 1^{er} (Loi n° 64-1245 du 16 décembre 1964, art. 29). - Le domaine public fluvial comprend :

- les cours d'eau navigables ou flottables, depuis le point où ils commencent à être navigables ou flottables jusqu'à leur embouchure, ainsi que leurs bras, même non navigables ou non flottables, s'ils prennent naissance au-dessous du point où ces cours d'eau deviennent navigables ou flottables, les noues et boires qui tirent leurs eaux des mêmes cours d'eau, les dérivations, ou prises d'eau artificielles même établies dans des propriétés particulières à condition qu'elles aient été pratiquées par l'Etat dans l'intérêt de la navigation ou du flottage ;
- les lacs navigables ou flottables ainsi que les retenues établies sur les cours d'eau du domaine public à condition que les terrains submergés aient été acquis par l'Etat ou par son concessionnaire à charge de retour à l'Etat en fin de concession ;
- les rivières canalisées, les canaux de navigation, étangs ou réservoirs d'alimentation, contrefossés et autres dépendances ;
- les ports publics situés sur les voies navigables et leurs dépendances ;
- les ouvrages publics construits dans le lit ou sur les bords des voies navigables ou flottables pour la sûreté et la facilité de la navigation ou du halage ;
- les cours d'eau, lacs et canaux qui, rayés de la nomenclature des voies navigables ou flottables, ont été maintenus dans le domaine public ;
- les cours d'eau et lacs ainsi que leurs dérivations classés dans le domaine public selon la procédure fixée à l'article 2-1 en vue d'assurer l'alimentation en eau des voies navigables, les besoins en eau de l'agriculture et de l'industrie, l'alimentation des populations ou la protection contre les inondations.

Les cours d'eau et les lacs appartenant au domaine public sont appelés cours d'eau et lacs domaniaux.

Art. 2 (Loi n° 64-1245 du 16 décembre 1964, art. 29). - Les parties navigables ou flottables d'un fleuve, d'une rivière ou d'un lac sont déterminées par des décrets pris après enquête de *commodo et incommodo*, tous les droits des tiers réservés, sur le rapport du ministre de l'équipement et du logement, après avis du ministre chargé de la police ou de la gestion de ce cours d'eau ou de ce lac et du ministre de l'économie et des finances.

Art. 2-1 (Loi n° 64-1245 du 16 décembre 1964, art. 29). - Le classement d'un cours d'eau, d'une section de cours d'eau ou d'un lac dans le domaine public, pour l'un des motifs énumérés à l'avant-dernier alinéa de l'article 1^{er}, est prononcé, après enquête d'utilité publique, par décret en Conseil d'Etat pris sur le rapport du ou des ministres intéressés et du ministre chargé de la police ou de la gestion de ce cours d'eau ou de ce lac, après avis du ministre de l'économie et des finances, tous les droits des riverains du cours d'eau ou du propriétaire du lac et des tiers réservés.

Les indemnités pouvant être dues en raison des dommages entraînés par ce classement sont fixées comme en matière d'expropriation pour cause d'utilité publique, compensation faite des avantages que les intéressés peuvent en retirer.

Art. 3 (Loi n° 64-1245 du 16 décembre 1964, art. 29). - Les voies d'eau navigables ou flottables, naturelles ou artificielles, faisant partie du domaine public de l'Etat, peuvent être rayées de la nomenclature des voies navigables ou flottables et maintenues dans le domaine public par décret en Conseil d'Etat, après avis du ministre de l'économie et des finances, dans les conditions fixées par un décret en Conseil d'Etat.

Art. 4 (Loi n° 64-1245 du 16 décembre 1964, art. 29). - Le déclassement des cours d'eau ou lacs domaniaux navigables ou non et des canaux faisant partie du domaine public de l'Etat est prononcé après enquête d'utilité publique par décret en Conseil d'Etat pris sur le rapport du ministre des transports ou du ministre de l'agriculture s'il est chargé de la gestion du cours d'eau ou du lac, après avis des ministres chargés respectivement de l'économie et des finances, de l'intérieur, de l'industrie, ainsi que, suivant le cas, après avis du ministre de l'agriculture ou du ministre des transports dans les conditions fixées par décret en Conseil d'Etat.

Art. 15 (Loi n° 64-1245 du 16 décembre 1964, art. 31). - Les propriétaires riverains des fleuves et rivières inscrits sur la nomenclature.

Ils ne peuvent planter d'arbres ni se clore par haies ou autrement qu'à une distance de 9,75 mètres du côté où les bateaux se tirent et de 3,25 mètres sur le bord où il n'existe pas de chemin de halage.

Les propriétés riveraines d'un cours d'eau domanial rayé de la nomenclature des voies navigables ou flottables ou classé dans le domaine public par application de l'article 2-1 ainsi que les propriétés riveraines d'un lac domanial sont grevées sur chaque rive de cette dernière servitude de 3,25 mètres, dite servitude de « marchepied ». Lorsqu'un cours d'eau est déjà grevé de la servitude prévue par le décret n° 59-96 du 7 janvier 1959, cette dernière servitude est maintenue.

Tout contrevenant sera passible d'une amende de 6 000 à 120 000 francs (60 à 1 200 F) et devra, en outre, remettre les lieux en l'état ou, à défaut, payer les frais de la remise en état d'office par l'administration.

Art. 16 (*Loi n° 64-1245 du 16 décembre 1964, art. 31*). - Lorsque l'intérêt du service de la navigation le permettra, les distances fixées par les deux premiers alinéas de l'article précédent, pour la servitude de halage, seront réduites par arrêté ministériel.

Lorsque l'exercice de la pêche et les nécessités d'entretien du cours d'eau le permettront, la distance fixée par le troisième alinéa de l'article précédent pour la servitude de marchepied pourra être exceptionnellement réduite par arrêté ministériel.

Art. 17. - Dans l'intérêt de l'approvisionnement de Paris, les propriétaires des terrains proches des rivières navigables ou flottables du bassin de la Seine sont tenus de souffrir, moyennant indemnité, l'utilisation de leurs terres en nature de prés ou de labours par les marchands de bois pour y faire les amas de leurs bois, soit pour les charger en bateaux, soit pour les mettre en trains.

Afin que les propriétaires puissent être payés par chacun des marchands de bois ceux-ci seront tenus de faire marquer leur bois de leur marque particulière et de les disposer par piles de 2,60 mètres de hauteur et de 30 mètres de longueur en ne laissant entre les piles qu'une distance de 0,65 mètre.

L'enlèvement des bois ne pourra être fait qu'après paiement aux propriétaires de l'indemnité d'occupation.

Art. 18 (*Loi n° 64-1245 du 16 décembre 1964, art. 32*). - Les propriétaires riverains qui veulent faire des constructions, plantations ou clôtures le long des cours d'eau domaniaux peuvent, au préalable, demander à l'administration de reconnaître la limite de la servitude.

Si, dans les trois mois à compter de la demande, l'administration n'a pas fixé la limite, les constructions, plantations ou clôtures faites par les riverains ne peuvent plus être supprimées que moyennant indemnité.

Art. 19 (*Loi n° 64-1245 du 16 décembre 1964, art. 31*). - Lorsque le classement d'un lac, d'une rivière ou portion de rivière dans le domaine public fluvial, ou son inscription sur la nomenclature des voies navigables ou flottables assujettit les propriétaires riverains aux servitudes établies par l'article 15, il leur est dû une indemnité proportionnée au dommage qu'ils éprouvent en tenant compte des avantages que peut leur procurer ce classement ou cette inscription.

Les propriétaires riverains auront également droit à une indemnité lorsque, pour les besoins de la navigation, la servitude de halage sera établie sur une rive où cette servitude n'existait pas.

Art. 20 (*Loi n° 64-1245 du 16 décembre 1964, art. 31*). - Les contestations relatives à l'indemnité due aux propriétaires en raison de l'établissement des servitudes de halage et de marchepied sont jugées par la juridiction compétente en matière d'expropriation pour cause d'utilité publique.

Art. 21. - Dans le cas où l'administration juge que la servitude de halage est insuffisante et veut établir, le long du fleuve ou de la rivière, un chemin dans des conditions constantes de viabilité, elle doit, à défaut de consentement exprès des riverains, acquérir le terrain nécessaire à l'établissement du chemin en se conformant aux lois sur l'expropriation pour cause d'utilité publique.

Art. 22. - Les conditions d'utilisation du chemin de halage ou du marchepied par des fermiers de la pêche et les porteurs de licences sont fixées par l'article 424 du code rural.

CODE RURAL

Art. 431 (*Loi n° 84-512 du 29 juin 1984, art. 4*). - Tout propriétaire, locataire, fermier ou titulaire d'un droit réel, riverain d'un cours d'eau domanial ou d'un plan d'eau domanial, est tenu de laisser à l'usage des pêcheurs, le long de ceux-ci, un espace libre sur 3,25 mètres de largeur.

Lorsque l'exercice de la pêche et les nécessités d'entretien et de surveillance du cours d'eau ou du plan d'eau le permettent, les ministres chargés de la pêche en eau douce et de la gestion du domaine public fluvial ou, par délégation, le commissaire de la République du département peuvent réduire la largeur de 3,25 mètres précitée jusqu'à 1,50 mètre.

Le long des cours d'eau rayés de la nomenclature des voies navigables ou flottables mais maintenus dans le domaine public, la largeur de l'espace libre laissé à l'usage des pêcheurs est fixée à 1,50 mètre.

Le long des canaux de navigation, les pêcheurs peuvent user du chemin de halage et de la portion de berge faisant partie du domaine public, dans la mesure où le permet l'exploitation de la voie navigable.

Ce droit peut, exceptionnellement, être supprimé soit pour des raisons d'intérêt général, soit pour des raisons de sécurité lorsque les berges sont incluses dans des établissements industriels, sur décision des ministres chargés de la pêche en eau douce et de la gestion du domaine public fluvial ou, par délégation, du commissaire de la République du département.

En cas de non-respect des dispositions du présent article relatives au droit de passage, le riverain doit, sur injonction de l'administration, remettre les lieux en état dans le délai fixé par celle-ci. A défaut d'exécution dans le délai prescrit, la remise en état sera effectuée d'office par l'administration ou son concessionnaire, aux frais du riverain.

FICHE DE PRESENTATION DES OUVRAGES DE GRTgaz IMPACTANT LE TERRITOIRE

Le territoire de la commune de MONETEAU est impacté par plusieurs ouvrages de transport de gaz naturel haute pression, exploités par la société GRTgaz, dont les caractéristiques sont explicitées dans le tableau ci-dessous.

Il s'agit de canalisations et d'installations annexes

I. COORDONNEES de GRTgaz

Pour toute information ou demande relative à ces ouvrages ou pour l'application des différentes servitudes d'utilité publique associées, il sera nécessaire de se rapprocher du service :

GRTgaz – DO – POCS
Département Maîtrise des Risques Industriels - Équipe Méditerranée
 10 rue Pierre Semard
 CS 50329
 69363 LYON CEDEX 07
 Tél : 04 78 65 59 59
urbanisme-rm@grtgaz.com

En cas d'urgence ou d'incident sur nos ouvrages, un Numéro VERT est disponible 24h/24 : **0800 24 61 02**

II. CANALISATIONS

Canalisation traversant le territoire

Ces ouvrages impactent le territoire à la fois pour les servitudes d'utilité publique d'implantation et de passage (voir fiche d'information sur les servitudes d'utilité publique d'implantation et de passage I3) et pour les servitudes d'utilité publique d'effets (voir fiche d'information sur les servitudes d'utilité publique relatives à la maîtrise de l'urbanisation I1).

Nom Canalisation	DN (-)	PMS (bar)
Alimentation AUXERRE CI KRONOSPAN	80	67.7
Alimentation AUXERRE CI KRONOSPAN	100	67.7
Alimentation MONETEAU DP	100	67.7
Alimentation MONETEAU DP	150	67.7
AUXERRE- CLAMECY- AVALLON	200	67.7

DN : Diamètre nominal (sans unité) ; PMS : Pression Maximale en Service

Canalisation hors service hors gaz traversant le territoire

Cet ouvrage impacte le territoire uniquement pour les servitudes d'implantation et de passage (voir fiche d'information sur les servitudes d'utilité publique d'implantation et de passage I3).

Nom Canalisation Hors Service Hors Gaz	DN (-)	PMS (bar)
AUXERRE- CLAMECY- AVALLON - SEF-79794	200	0

DN : Diamètre nominal (sans unité) ; PMS : Pression Maximale en Service

III. INSTALLATIONS ANNEXES

Afin de permettre un fonctionnement de ces ouvrages, dans les meilleures conditions technico-économiques et de sécurité, des installations annexes sont connectées à ces canalisations. Elles sont implantées sur des terrains propriétés de GRTgaz.

Ces ouvrages impactent le territoire uniquement pour les servitudes d'utilité publique d'effets (voir fiche d'information sur les servitudes d'utilité publique relatives à la maîtrise de l'urbanisation I1).

Installations annexes situées sur le territoire :

Nom Installation Annexe
MONETEAU DP

LES SERVITUDES D'UTILITE PUBLIQUE D'IMPLANTATION ET DE PASSAGE

SERVITUDE I3

Les ouvrages indiqués dans la fiche de présentation ont été déclarés d'utilité publique.

Des conventions de servitudes amiables sont signées à la pose des canalisations avec les propriétaires des parcelles traversées.

Dans le cas général, est associée aux canalisations, une bande de servitude, libre passage (non constructible et non plantable) pouvant aller jusqu'à 10 mètres de largeur totale.

Dans cette bande de terrain (*zone non aedificandi et non sylvandi*) aussi appelée « bande étroite » ou « bande de servitudes fortes », GRTgaz est autorisé à enfouir dans le sol les canalisations avec les accessoires techniques nécessaires à leur exploitation ou leur protection, à construire en limite de parcelle cadastrale les bornes de délimitation et les ouvrages de moins d'un mètre carré de surface nécessaires à leur fonctionnement et à procéder aux enlèvements de toutes plantations, aux abattages, essartages et élagages des arbres et arbustes nécessités pour l'exécution des travaux de pose, de surveillance et de maintenance des canalisations et de leurs accessoires.

Dans cette bande, les constructions, la modification du profil du terrain, les plantations d'arbres ou arbustes potentiellement de plus de 2,7 mètres de hauteur et toutes pratiques culturales dépassant plus de 0,6 mètre de profondeur sont interdites. De même, la pose de branchements en parallèle à nos canalisations dans la bande de servitude est interdite.

Dans une bande appelée également « bande large » ou « bande de servitudes faibles », dans laquelle est incluse la bande étroite, GRTgaz est autorisé à accéder en tout temps au dit terrain notamment pour l'exécution des travaux nécessaires à la construction, l'exploitation, la maintenance et l'amélioration continue de la sécurité des canalisations. Cette bande peut aller jusqu'à 40 mètres.

Prise en compte dans les documents d'urbanisme et dans les orientations de développement

En application des articles L.151-43 et L.152-7 ainsi que l'article R.151-51 du Code de l'Urbanisme, ces servitudes d'utilité publique doivent être mentionnées sur la liste des servitudes des documents d'urbanisme et des éléments graphiques associés.

Nous rappelons également que :

- pour les secteurs du PLU relatifs aux Espaces Boisés Classés (existants ou à venir), il est impératif d'exclure de ceux-ci la bande de servitudes fortes.
- selon le Décret n°67-886 du 07/10/1967 et la jurisprudence : "...il est à noter que même lorsqu'elles résultent de conventions amiables, sur tout ou partie de leur tracé, les servitudes sont considérées comme étant d'utilité publique si la canalisation a été déclarée d'intérêt général ou d'utilité publique...Elles doivent donc systématiquement être annexées aux PLU, sans qu'il soit nécessaire de recourir aux formalités légales d'institution des servitudes."

L'adresse du service gestionnaire de cette servitude est la suivante :

GRTgaz – DO – POCS
Département Maîtrise des Risques Industriels - Équipe Méditerranée
10 rue Pierre Semard
CS 50329
69363 LYON CEDEX 07
Tél : 04 78 65 59 59
urbanisme-rm@grtgaz.com

LES SERVITUDES D'UTILITE PUBLIQUE RELATIVES A LA MAITRISE DE L'URBANISATION SERVITUDE I1

En application du Code de l'Environnement, chapitre V du Titre V et du Livre V, l'arrêté préfectoral n° PREF-DCPP-SE-2017-0168 du 20/03/2017 instaure des servitudes d'utilité publique (SUP) prenant en compte la maîtrise des risques autour des canalisations de transport de gaz naturel.

Le Gestionnaire de cette servitude est la DREAL Bourgogne-Franche-Comté

Les servitudes portent sur les terrains situés à proximité des canalisations et des installations annexes jusqu'aux distances figurant dans les tableaux suivants :

Nom Canalisations	DN (-)	PMS (bar)	Distance des SUP en mètres (de part et d'autre de la canalisation)		
			SUP 1	SUP 2	SUP 3
Alimentation AUXERRE CI KRONOSPAN	80	67.7	15	5	5
Alimentation AUXERRE CI KRONOSPAN	100	67.7	25	5	5
Alimentation MONETEAU DP	100	67.7	25	5	5
Alimentation MONETEAU DP	150	67.7	45	5	5
AUXERRE- CLAMECY- AVALLON	200	67.7	55	5	5

DN : Diamètre nominal (sans unité) ; PMS : Pression Maximale en Service

Nom Installations annexes	Distances des SUP en mètres (à partir de l'emprise de l'installation)		
	SUP 1	SUP 2	SUP 3
MONETEAU DP	35	6	6

En application des dispositions de l'article R.555-30 du code de l'environnement, les règles de servitude sont les suivantes :

SUP 1 : La délivrance d'un permis de construire relatif à un établissement recevant du public susceptible de recevoir plus de 100 personnes et/ou à un immeuble de grande hauteur, est subordonnée à la fourniture d'une analyse de compatibilité.

Ainsi, cette analyse de compatibilité, mentionnée à l'article R. 431-16 du code de l'urbanisme, doit faire état de la compatibilité du projet de construction ou d'extension de l'ERP ou de l'IGH concerné, avec l'étude de dangers fournie par le gestionnaire de la canalisation (CERFA N° 15016*01 : *Formulaire de demande des éléments utiles de l'étude de dangers d'une canalisation de transport en vue d'analyser la compatibilité d'un projet d'établissement recevant du public (ERP) ou d'un projet d'immeuble de grande hauteur (IGH) avec cette canalisation*).

La procédure d'analyse de la compatibilité de la construction ou de l'extension de l'ERP ou de l'IGH avec la canalisation est conduite en amont du dépôt de la demande du permis de construire. Il appartient en effet au demandeur d'obtenir les avis requis au titre de cette procédure. L'analyse de compatibilité jointe à la demande de permis de construire doit ainsi être accompagnée de l'avis favorable du transporteur. Cet avis peut être favorable sous réserve de réalisation de mesures de protection de la canalisation à la charge du pétitionnaire.

En cas d'avis défavorable du transporteur, l'avis favorable du préfet rendu au vu de l'expertise mentionnée au III de l'article R555-31 du code de l'environnement sera requis.

L'analyse de compatibilité est établie conformément aux dispositions de l'arrêté ministériel du 5 mars 2014 modifié.

L'article R.555-31 du code de l'environnement précise que : « Lorsque l'analyse de compatibilité prévoit des mesures particulières de protection de la canalisation, le maire ne peut autoriser l'ouverture de l'établissement recevant du public ou l'occupation de l'immeuble de grande hauteur qu'après réception d'un certificat de vérification de leur mise en place effective fourni par le transporteur concerné ».

SUP 2 : Est interdite l'ouverture d'un établissement recevant du public susceptible de recevoir plus de 300 personnes ou d'un immeuble de grande hauteur.

SUP 3 : Est interdite l'ouverture d'un établissement recevant du public susceptible de recevoir plus de 100 personnes ou d'un immeuble de grande hauteur.

En application des dispositions de l'article R.555-30-1 du Code de l'environnement, **le maire doit informer GRTgaz de toute demande** de permis de construire, de certificat d'urbanisme opérationnel ou de permis d'aménager concernant un projet situé dans la zone d'effet SUP1.

GRTgaz conseille d'étendre cette pratique à tout projet de travaux relevant d'une simple déclaration préalable dès lors qu'il prévoit une extension de construction ou des terrassements en direction d'un ouvrage GRTgaz, afin de détecter une éventuelle incompatibilité avant l'envoi par le responsable de projet des DT-DICT imposées par le code de l'environnement (Livre V – Titre V – Chapitre IV).

Il en va de même pour les autorisations de travaux, au titre des articles R.122-22 et R.123-22 du code de la construction et de l'habitation.

Prise en compte dans les documents d'urbanisme et dans les orientations de développement

En application des articles L.151-43 et L.152-7 ainsi que l'article R.151-51 du Code de l'Urbanisme, ces servitudes d'utilité publique doivent être mentionnées sur la liste des servitudes des documents d'urbanisme et des éléments graphiques associés. La servitude I1 (SUP 1) doit également apparaître dans les documents graphiques du règlement des zones U, AU, A et N en application de l'article R.151-34 du code de l'urbanisme.

GRTgaz s'efforce de faire le maximum pour garantir la sécurité de ses ouvrages en choisissant des tracés limitant l'impact potentiel de la canalisation sur son environnement.

GRTgaz ne souhaite donc pas, dans les servitudes d'utilité publique d'effets, donner un avis favorable à la réalisation de projets d'urbanisme, qu'il conviendra d'éloigner autant que possible des ouvrages ci-dessus visés.

En complément de l'effet direct de ces servitudes d'utilité publique sur les ERP et IGH, il conviendra de veiller à toute évolution en matière d'urbanisme afin de limiter l'exposition des riverains aux risques résiduels occasionnés par les canalisations.

En effet, l'article L.101-2 du code de l'urbanisme précise que « l'action des collectivités publiques en matière d'urbanisme vise à atteindre [...] l'équilibre entre [...] la prévention des risques naturels prévisibles, des risques miniers, des risques technologiques, des pollutions et des nuisances de toute nature ».

Aussi, l'attention doit être attirée sur les risques potentiels que présentent les ouvrages et inciter à la vigilance en matière de maîtrise de l'urbanisation dans ces zones. Les projets de rénovation, de développement urbain et autres orientations d'aménagements doivent être cohérents avec cette préoccupation et si possible privilégier des zones non impactées par nos ouvrages.

Ainsi, il convient d'éviter la création de zones urbanisées et zones à urbaniser dans les SUP des ouvrages GRTgaz et la densification des zones déjà ouvertes à l'urbanisation.

Cette préoccupation globale doit être intégrée dans la réflexion de l'évolution du territoire et retranscrite dans les documents d'urbanisme, notamment dans le rapport de présentation, le règlement et le PADD.

Implantation d'Installation Classée pour la Protection de l'Environnement (ICPE) à proximité de nos ouvrages

Dans le cadre de l'instruction d'un permis de construire pour une ICPE, le Maître d'ouvrage de l'ICPE doit tenir compte, notamment dans l'Etude de Dangers, de l'existence des ouvrages de transport de gaz et prévoir toutes dispositions afin qu'un incident ou un accident au sein de l'ICPE n'ait pas d'impact sur les ouvrages GRTgaz.

RAPPEL DE LA REGLEMENTATION ANTI-ENDOMMAGEMENT

Les collectivités territoriales sont un acteur clé de la prévention de l'endommagement des réseaux lors de travaux et peuvent être concernées à plusieurs titres, notamment :

- exploitant de réseaux en propre ;
- maître d'ouvrage lorsque vous avez des projets de travaux ;
- exécutant de travaux lorsque vos services techniques entreprennent eux-mêmes la réalisation de travaux.

Pour plus d'information sur cette réglementation, merci de consulter le site internet du guichet unique des réseaux : www.reseaux-et-canalisation.gouv.fr

Il est également à noter que chaque mairie doit fournir un accès internet au guichet unique des réseaux, ou tenir à disposition de ses administrés qui n'auraient pas de connexion internet, une liste exhaustive et les coordonnées des exploitants d'ouvrages implantés sur son territoire (service offert par le guichet unique sur demande de la mairie).

Plus particulièrement, le Code de l'Environnement – Livre V – Titre V – Chapitre IV impose à tout responsable d'un projet de travaux, sur le domaine public comme dans les propriétés privées, de consulter le Guichet Unique des réseaux (téléservice www.reseaux-et-canalisation.gouv.fr) afin de prendre connaissance des noms et adresses des exploitants de réseaux présents à proximité de son projet, puis de leur adresser une Déclaration de projet de Travaux (DT).

Les exécutants de travaux doivent également consulter le Guichet Unique des réseaux et adresser aux exploitants s'étant déclarés concernés par le projet une Déclaration d'Intention de Commencement de Travaux (DICT).

Conformément à l'article R.554-26 du Code de l'Environnement, **lorsque le nom de GRTgaz est indiqué** en réponse à la consultation du Guichet Unique des réseaux, **les travaux ne peuvent être entrepris tant que GRTgaz n'a pas répondu à la DICT et repéré ses ouvrages lors d'un rendez-vous sur site.**

GAZ

I. - GÉNÉRALITÉS

Servitudes relatives à l'établissement des canalisations de transport et de distribution de gaz.

Servitudes d'ancrage, d'appui, de passage sur les terrains non bâtis, non fermés ou clos de murs ou de clôtures équivalentes.

Loi du 15 juin 1906 (art. 12) modifiée par les lois du 19 juillet 1922, du 13 juillet 1925 (art. 298) et du 4 juillet 1935, les décrets du 27 décembre 1925, 17 juin et 12 novembre 1958 et n° 67-885 du 6 octobre 1967.

Article 35 de la loi n° 46-628 du 8 avril 1946 sur la nationalisation de l'électricité et du gaz.

Ordonnance n° 58-997 du 23 octobre 1958 (art. 60) relative à l'expropriation portant modification de l'article 35 de la loi n° 46-628 du 8 avril 1946.

Décret n° 67-886 du 6 octobre 1967 sur les conventions amiables portant reconnaissance des servitudes de l'article 12 de la loi du 15 juin 1906 et confiant au juge de l'expropriation la détermination des indemnités dues pour imposition des servitudes.

Décret n° 85-1108 du 15 octobre 1985 relatif au régime des transports de gaz combustibles par canalisations abrogeant le décret n° 64-81 du 23 janvier 1964.

Décret n° 85-1109 du 15 octobre 1985 modifiant le décret n° 70-492 du 11 juin 1970 pris pour l'application de l'article 35 modifié de la loi du 8 avril 1946 concernant la procédure de déclaration d'utilité publique des travaux d'électricité et de gaz qui ne nécessitent que l'établissement de servitudes ainsi que des conditions d'établissement desdites servitudes.

Ministère de l'industrie et de l'aménagement du territoire (direction générale de l'énergie et des matières premières, direction du gaz et de l'électricité et du charbon).

II. - PROCÉDURE D'INSTITUTION

A. - PROCÉDURE

Les servitudes d'ancrage, d'appui, de passage sur les terrains non bâtis, non fermés ou clos de murs ou de clôtures équivalentes bénéficient aux ouvrages déclarés d'utilité publique (art. 35 de la loi du 8 avril 1946) à savoir :

- canalisations de transport de gaz et installations de stockage souterrain de gaz combustible ;
- canalisations de distribution de gaz et installations de stockage en surface annexes de la distribution.

La déclaration d'utilité publique en vue de l'exercice des servitudes, sans recours à l'expropriation, est obtenue conformément aux dispositions du chapitre III du décret n° 85-1109 du 15 octobre 1985. Elle est prononcée soit par arrêté préfectoral ou arrêté conjoint des préfets des départements intéressés, soit par arrêté du ministre chargé du gaz ou par arrêté conjoint du ministre chargé du gaz et du ministre chargé de l'urbanisme, selon les modalités fixées par l'article 9 du décret n° 85-1109 du 15 octobre 1985.

La procédure d'établissement des servitudes est définie par le décret du 11 juin 1970 en son titre II.

A défaut d'accord amiable, le distributeur adresse au préfet, par l'intermédiaire de l'ingénieur chargé du contrôle, une requête pour l'application des servitudes, accompagnée d'un plan et d'un état parcellaire indiquant les propriétés qui doivent être atteintes par les servitudes. Le préfet prescrit alors une enquête publique dont le dossier est transmis aux maires des communes intéressées et notifié au demandeur. Les maires intéressés donnent avis de l'ouverture de l'enquête et notifient aux propriétaires concernés, les travaux projetés (art. 13 du décret du 11 juin 1970).

2° Droits résiduels du propriétaire

Les propriétaires dont les terrains sont traversés par une canalisation de transport de gaz (servitude de passage) conservent le droit de les clore ou d'y élever des immeubles à condition toutefois d'en avertir l'exploitant.

En ce qui concerne plus particulièrement les travaux de terrassement, de fouilles, de forage ou d'enfoncement susceptibles de causer des dommages à des conduites de transport, leur exécution ne peut être effectuée que conformément aux dispositions d'un arrêté-type pris par le ministre de l'industrie.

25 AOÛT 2017

13

Servitudes relatives à l'établissement des canalisations de transport et de distribution de gaz



I - REFERENCE AUX TEXTES OFFICIELS

Loi du 15 juin 1906 (*art. 12*) modifiée par les lois du 19 juillet 1922, du 13 juillet 1925 (*art. 298*) et du 4 juillet 1935, les décrets du 27 décembre 1925, du 17 juin 1958 et n° 67-885 du 6 octobre 1967

Article 35 de la loi n° 46-628 du 8 avril 1946 sur la nationalisation de l'électricité et du gaz, modifié par l'ordonnance n° 58-997 du 23 octobre 1958 (*article 60*) relative à l'expropriation

Décret n° 67-886 du 6 octobre 1967 sur les conventions amiables portant reconnaissance des servitudes de l'article 12 de la loi du 15 juin 1906 et confiant au juge de l'expropriation la détermination des indemnités dues pour imposition des servitudes

Décret n° 85-1109 du 15 octobre 1985 modifiant le décret n° 70-492 du 11 juin 1970 pris pour application de l'article 35 modifié de la loi du 8 avril 1946 concernant la procédure de déclaration d'utilité publique des travaux d'électricité et de gaz qui ne nécessitent que l'établissement des servitudes ainsi que les conditions d'établissement desdites servitudes

Décret n° 2003-944 du 3 octobre 2003 modifiant le décret n° 85-1108 du 15 octobre 1985 relatif au régime des transports de gaz combustibles par canalisation

Circulaire ministérielle du 13 novembre 1985 prise pour l'application du décret 85-1108 du 15 novembre 1985

II - EFFETS DE LA SERVITUDE

A - Prérogatives de la puissance publique

1° Prérogatives exercées directement par la puissance publique

Droit pour le bénéficiaire d'établir à demeure des canalisations souterraines sur des terrains privés non bâtis qui ne sont pas fermés de murs ou autres clôtures équivalentes.

2° Obligations de faire imposées au propriétaire

Néant.

B - Limitations au droit d'utiliser le sol

1° Obligations passives

Obligations pour les propriétaires de réserver le libre passage et l'accès aux agents de l'entreprise exploitante pour la pose, l'entretien et la surveillance des installations. Ce droit de passage ne doit être exercé qu'en cas de nécessité à des heures normales et après en avoir prévenu les intéressés, dans toute la mesure du possible.

2° Droits résiduels du propriétaire

Les propriétaires dont les terrains sont traversés par une canalisation de transport de gaz (servitude de passage) conservent le droit de les clore ou d'y élever des immeubles à conditions toutefois d'en avertir l'exploitant.

En ce qui concerne plus particulièrement les travaux de terrassement, de fouilles, de forage ou d'enfoncement susceptibles de causer des dommages à des conduites de transport, leur exécution ne peut être effectuée que conformément aux dispositions d'un arrêté-type pris par le ministre de l'industrie.

En domaine privé, l'implantation des ouvrages de transport de gaz est réalisée, soit dans le cadre d'un accord amiable par le biais de conventions de servitudes négociées avec les propriétaires des terrains concernés, soit dans le cadre d'un arrêté préfectoral découlant de la déclaration d'utilité publique de l'ouvrage.

III - SERVICE GESTIONNAIRE DE LA SERVITUDE

GRDF
Collectivités Territoriales
65 rue de Longvic BP 40429
21004 DIJON Cedex




PRÉFET DE L'YONNE

PRÉFECTURE

DIRECTION DES
COLLECTIVITÉS ET DES
POLITIQUES PUBLIQUES

SERVICE ENVIRONNEMENT



CHEF		ADJOINT		SEC	
	ARRIVÉ LE				
	10 AVR. 2017				
	SAAT				
MAD		PAT	X	ADS	

ARRETE n°PREF-DCPP-SE-2017-0168
du 20 MARS 2017instituant des servitudes d'utilité publique prenant en compte la maîtrise des risques
autour des canalisations de transport de gaz naturel dans le département de l'Yonne

25 AOUT 2017

Le Préfet de l'Yonne,
Chevalier de la Légion d'Honneur
Chevalier de l'Ordre National du Mérite

VU le code de l'environnement et notamment ses articles L.555-16, R.555-30 et R.555-31 ;

VU le code de l'urbanisme et notamment ses articles L.101-2, L.132-1, L.132-2, L.151-1 et suivants, L.153-60, L.161-1 et suivants, L.163-10, R.431-16 ;

VU le code de la construction et de l'habitation et notamment ses articles R.122-22 et R.123-46 ;

VU l'arrêté du 5 mars 2014 définissant les modalités d'application du chapitre V du titre V du livre V du code de l'environnement et portant règlement de la sécurité des canalisations de transport de gaz naturel ou assimilé, d'hydrocarbures et de produits chimiques ;

VU l'étude de dangers du transporteur GRT Gaz en date du 24 juin 2014 ;

VU les courriers transmis le 21 décembre 2016 aux maires des communes concernées dont la liste figure en annexe 1 ;

VU les observations formulées par Messieurs les Maires de Perrigny, Villeroy, Monéteau, Quenne, Chichery et Fouchères ;

VU le rapport de la Direction régionale de l'environnement, de l'aménagement et du logement de la région Bourgogne-Franche-Comté en date du 8 février 2017 ;

VU l'avis émis par le Conseil départemental de l'environnement des risques sanitaires et technologiques de l'Yonne le 7 mars 2017 ;

Considérant que les canalisations de transport de gaz naturel ou assimilé, d'hydrocarbures et de produits chimiques, en service à la date de l'entrée en vigueur des articles R555-1 et suivants du code de l'environnement, doivent faire l'objet d'institution de servitudes d'utilité publique relatives à la maîtrise de l'urbanisation en raison des dangers et des inconvénients qu'elles présentent ;

Considérant que selon l'article L 555-16 du code de l'environnement, les périmètres à l'intérieur desquels les dispositions en matière de maîtrise de l'urbanisation s'appliquent sont déterminés par les risques susceptibles d'être créés par une canalisation de transport en service, notamment les risques d'incendie, d'explosion ou d'émanation de produits toxiques, menaçant gravement la santé ou la sécurité des personnes ;

Sur proposition de Madame la Secrétaire générale de la préfecture de l'Yonne ;

A R R E T E :

Article 1

Des servitudes d'utilité publique (SUP) sont instituées, dans les communes désignées dans l'annexe 1 du présent arrêté, dans les zones d'effets générées par les phénomènes dangereux susceptibles de se produire sur les canalisations de transport de gaz naturel (GRT Gaz) traversant le département de l'Yonne, conformément aux distances figurant dans les tableaux et cartes annexés au présent arrêté, dont une consultation peut être effectuée auprès du Service environnement de la préfecture de l'Yonne ou du Service prévention des risques de la Direction régionale de l'environnement, de l'aménagement et du logement de Bourgogne-Franche-Comté.

Seules les distances SUP1 sont reproduites dans les cartes annexée(s) au présent arrêté. Les restrictions supplémentaires fixées à l'article 2 du présent arrêté pour les projets d'urbanisme dont l'emprise atteint les SUP2 ou SUP3 sont mises en œuvre dans le cadre de l'instruction de l'analyse de compatibilité obligatoire prévue pour tout projet dont l'emprise atteint la SUP1.

Dans les tableaux annexés au présent arrêté, correspondants aux données propres à chacune des communes référencée par l'annexe 1 figurent :

- la PMS : Pression Maximale de Service de(s) la canalisation(s) / installations annexes,
- le DN : Diamètre Nominal de(s) la canalisation(s),
- les distances S.U.P : distances en mètres de part et d'autre de la canalisation définissant les limites des zones concernées par les servitudes d'utilité publique.

En cas d'écart entre les valeurs des distances SUP figurant dans les tableaux en annexe et la représentation cartographique des SUP telle qu'annexée au présent arrêté, les valeurs des tableaux font foi, appliquées au tracé réel des canalisations concernées.

Article 2

Conformément à l'article R.555-30 b) du code de l'environnement, les servitudes sont les suivantes en fonction des zones d'effets :

Servitude SUP1, correspondant à la zone d'effets létaux (PEL) du phénomène dangereux de référence majorant au sens de l'article R.555-39 du code de l'environnement :

la délivrance d'un permis de construire relatif à un établissement recevant du public susceptible de recevoir plus de cent (100) personnes ou à un immeuble de grande hauteur est

subordonnée à la fourniture d'une analyse de compatibilité ayant reçu l'avis favorable du transporteur ou, en cas d'avis défavorable du transporteur, l'avis favorable du Préfet rendu au vu de l'expertise mentionnée au III de l'article R 555-31 du code de l'environnement ; l'analyse de compatibilité est établie conformément aux dispositions de l'arrêté ministériel du 5 mars 2014 susvisé.

Servitude SUP2, correspondant à la zone d'effets létaux (PEL) du phénomène dangereux de référence réduit au sens de l'article R.555-39 du code de l'environnement :

l'ouverture d'un établissement recevant du public susceptible de recevoir plus de trois cents (300) personnes ou d'un immeuble de grande hauteur est interdite.

Servitude SUP3, correspondant à la zone d'effets létaux significatifs (ELS) du phénomène dangereux de référence réduit au sens de l'article R.555-39 du code de l'environnement :

l'ouverture d'un établissement recevant du public susceptible de recevoir plus de cent (100) personnes ou d'un immeuble de grande hauteur est interdite.

Article 3

Conformément à l'article R.555-46 du code de l'environnement, le maire concerné (voir annexe 1 du présent arrêté) informe le transporteur de tout permis de construire ou certificat d'urbanisme (d'information ou opérationnel) délivré dans l'une des zones définies à l'article 2 du présent arrêté.

Article 4

Les servitudes instituées par le présent arrêté sont annexées aux plans locaux d'urbanisme, aux plans locaux d'urbanisme intercommunaux et aux cartes communales des communes concernées, désignées dans l'annexe 1 du présent arrêté conformément aux articles L.151-43, L.153-60, L.161-1 et L.163-10 du code de l'urbanisme.

Article 5

En application de l'article R.555-53 du code de l'environnement, le présent arrêté sera publié au recueil des actes administratifs, sur le site internet de la Préfecture de l'Yonne et adressé aux maires des communes figurant en annexe 1 du présent arrêté.

Article 6

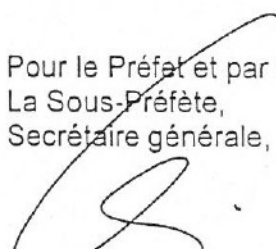
Cet arrêté peut faire l'objet d'un recours contentieux auprès du Tribunal Administratif de Dijon dans un délai de deux mois à compter de sa publication.

Article 7

La Secrétaire Générale de la préfecture de l'Yonne, les maires des communes concernées, le Directeur Départemental des Territoires de l'Yonne, le Directeur Régional de l'Environnement, de l'Aménagement et du Logement de Bourgogne-Franche-Comté, sont chargés, chacun en ce qui le concerne, de l'exécution du présent arrêté dont copie sera adressée au Directeur de GRT Gaz.

Auxerre, le 20 MARS 2017

Pour le Préfet et par délégation,
La Sous-Préfète,
Secrétaire générale,


Françoise FUGIER

25 AOUT 2017



Annexe 1: Listes des communes impactées

Annay-la-Côte
Appoigny
Arcy-sur-Cure
Augy
Auxerre
Bassou
Bazarnes
Bèon
Bernouil
Bonnard
Branches
Brienon-sur-Armançon
Bussy-le-Repos
Carisey
Cézy
Champigny
Champlay
Chamvres
Charmoy
Chaumont
Chenay
Chéu
Chichery
Collemiers
Compigny
Coulanges-sur-Yonne
Courtois-sur-Yonne
Crain
Cravant
Épineau-les-Voves
Flogny-la-Chapelle
Fouchères
Gron
Hauterive
Irancy
Jaulges
Joux-la-Ville
Jouy
Junay
La Celle-Saint-Cyr
Lucy-le-Bois
Lucy-sur-Cure
Maillot
Mailly-le-Château
Merry-sur-Yonne

Annexe2
Annexe3
Annexe4
Annexe5
Annexe6
Annexe7
Annexe8
Annexe9
Annexe10
Annexe11
Annexe12
Annexe13
Annexe14
Annexe15
Annexe16
Annexe17
Annexe18
Annexe19
Annexe20
Annexe21
Annexe22
Annexe23
Annexe24
Annexe25
Annexe26
Annexe27
Annexe28
Annexe29
Annexe30
Annexe31
Annexe32
Annexe33
Annexe34
Annexe35
Annexe36
Annexe37
Annexe38
Annexe39
Annexe40
Annexe41
Annexe42
Annexe43
Annexe44
Annexe45
Annexe46

Michery	Annexe47
Monéteau	Annexe48
Montacher-Villegardin	Annexe49
Mont-Saint-Sulpice	Annexe50
Nailly	Annexe51
Ornoy	Annexe52
Paron	Annexe53
Paroy-sur-Tholon	Annexe54
Perceneige	Annexe55
Perrigny	Annexe56
Piffonds	Annexe57
Pont-sur-Yonne	Annexe58
Précy-le-Sec	Annexe59
Prégilbert	Annexe60
Quenne	Annexe61
Roffey	Annexe62
Saint-Bris-le-Vineux	Annexe63
Saint-Jullen-du-Sault	Annexe64
Saint-Martin-d'Ordon	Annexe65
Saint-Martin-du-Tertre	Annexe66
Saint-Maurice-aux-Riches-Hommes	Annexe67
Saint-Valérien	Annexe68
Savigny-sur-Clairis	Annexe69
Sens	Annexe70
Serbonnes	Annexe71
Sergines	Annexe72
Subligny	Annexe73
Tonnerre	Annexe74
Trucy-sur-Yonne	Annexe75
Venoy	Annexe76
Vergigny	Annexe77
Verlin	Annexe78
Vermenton	Annexe79
Vézannes	Annexe80
Villeblevin	Annexe81
Villemanoche	Annexe82
Villemer	Annexe83
Villenavotte	Annexe84
Villeneuve-la-Guyard	Annexe85
Villeperrot	Annexe86
Villeroy	Annexe87
Villiers-Vineux	Annexe88
Etaule	Annexe89



Différents types de bornes repérant les canalisations de transport

Références réglementaires

Sécurité des canalisations de transport

- Articles L. 555 - 1 à L. 555 - 30 du Code de l'environnement
- Articles R. 555 - 1 à R. 555 - 52 du Code de l'environnement
- Arrêté du 5 mars 2014 (NOR : DEVP1306197A)
- Guide de détermination des mesures de protection propres aux bâtiments (INERIS)

Canalisations de transport et urbanisme

- Articles L. 126 - 1 et L. 126 - 2 du Code de l'urbanisme
- Article R. 126 - 1 et R. 431 - 16 (alinéa 1) du Code de l'urbanisme
- Articles R. 122 - 22 et R. 123 - 46 du Code de la construction et de l'habitat
- Circulaire n°DARQSI/BSEI-06-254 du 04 août 2006 (porter à connaissance)

Sécurité des canalisations de distribution

- Arrêté du 13 juillet 2000 (NOR : ECOI0000357A)

Travaux à proximité des réseaux

- Articles L. 554 - 1 à L. 554 - 5 du Code de l'environnement
- Articles R. 554 - 1 à R. 554 - 38 du Code de l'environnement (ainsi que les arrêtés, prescriptions, normes et avis associés)

La présente plaquette est réalisée dans un but purement informatif. Seuls font foi les textes réglementaires en vigueur.

Obligations imposées aux transporteurs

Les canalisations de transport de matières dangereuses sont soumises à « autorisation de construire et d'exploiter » prise au titre du Code de l'environnement.

Les ouvrages sont dimensionnés en fonction de la densité de population à leur voisinage et font l'objet d'une **étude de dangers** mise à jour à minima tous les 5 ans. Celle-ci est établie conformément à un guide professionnel. Elle comprend une analyse de risque réalisée à partir des éléments issus de l'analyse de l'environnement de l'ouvrage, du retour d'expérience, et du **programme de surveillance et de maintenance** mis en place par le transporteur.

L'étude de dangers définit les mesures de renforcement de la sécurité à mettre en place par le transporteur pour que la canalisation présente un risque « acceptable » en tout point de son tracé. Les éléments issus de l'étude de dangers permettent au transporteur d'établir un **plan de sécurité et d'intervention** définissant les mesures à prendre en cas d'incident ou d'accident. Ce plan est communiqué au préfet et fait l'objet d'exercices.

Canalisations de distribution de gaz combustibles

Un réseau de **distribution** de gaz combustibles est un système d'alimentation qui dessert directement les usagers du gaz d'une zone géographique. La section et la pression dans un réseau de distribution sont généralement moindres que pour les canalisations de transport.

Seules les canalisations de distribution les plus importantes (environ 1 % des 200 000 km en service en France) feront l'objet, à partir de 2016, d'une **étude de dangers** et d'un **porter à connaissance** établi sur la base des conclusions de cette étude.

Travaux à proximité des canalisations

Les **travaux effectués par des tiers** sont à l'origine de la **majorité des accidents** relatifs aux canalisations de transport ou de distribution.

Les travaux réalisés au voisinage des canalisations doivent faire l'objet de déclarations préalables auprès de leurs exploitants : déclarations de projet de travaux (DT) et déclarations d'intention de commencement de travaux (DICT).

Ces déclarations doivent être effectuées par les **maîtres d'ouvrage** et les **entreprises de travaux** via le téléservice www.reseaux-et-canalizations.gouv.fr, accessible 24h/24, 7j/7.

Le maire informe ses administrés sur leurs obligations réglementaires en matière de déclaration de travaux, par exemple en les incitant à consulter sur le téléservice les différentes plaquettes d'information (exploitants, maîtres d'ouvrage, entreprises de travaux, particuliers).

Le saviez-vous ?

- Les canalisations de transport de matières dangereuses sont classées parmi les « **Réseaux sensibles pour la sécurité** » au sens du Code de l'environnement. Ce classement confère à leurs exploitants des obligations supplémentaires dans le cadre de la gestion des travaux de tiers à proximité de leurs ouvrages.
- Le tracé des canalisations de transport de matières dangereuses enterrées est matérialisé en surface par des **balises** ou des **bornes** comportant le **nom du transporteur** et un numéro de **téléphone accessible 24h/24** permettant de signaler sans délai toute anomalie constatée sur le tracé pouvant affecter les ouvrages.

Pour en savoir plus

Pour toute question relative aux **risques technologiques** à proximité des canalisations de transport, vous pouvez vous adresser à la DREAL, service prévention des risques.

Pour toute question relative à la **maîtrise de l'urbanisation**, vous pouvez vous adresser à la DDT(M) de votre département.

Maîtrise de l'urbanisation autour des canalisations de transport

25 AOUT 2017

Maires, Présidents d'intercommunalités
Servitudes d'Utilité Publique - l'essentiel à savoir



AMARIS

ANALYSEUR NATIONAL
DES TRACÉS DES MATIÈRES
DANGEREUSES EN TERRE



INERIS

maîtriser le risque
pour un développement durable

Canalisation de transport de matières dangereuses

C'est une canalisation qui achemine du gaz naturel, des produits pétroliers ou chimiques à destination de réseaux de distribution, d'autres ouvrages de transport, d'entrepôts industriels ou commerciaux, de sites de stockage ou de chargement.

Une canalisation de transport est constituée de tubes assemblés et d'installations annexes nécessaires à son fonctionnement (compresseurs, pompes, vannes, etc.).

Quelques chiffres

- longueur totale en France 51000 km
- 11 000 communes traversées
- profondeur variant entre 60 cm et 1 m
- pour le gaz naturel, pression variant de 16 à 94 bar et diamètre variant de 80 mm à 1,20 m.



Conséquences d'une fuite sur une canalisation de transport, Appomattox (USA), 14 septembre 2008 (source pstrust.org).

Transporteur

C'est le propriétaire et/ou l'exploitant de la canalisation.

CoDERST

Conseil Départemental de l'Environnement et des Risques Sanitaires et Technologiques

ERP

Établissement Recevant du Public.

IGH

Immeuble de Grande Hauteur

Maîtriser l'urbanisation future autour des canalizations de transport

Afin de limiter l'exposition des riverains aux **risques potentiels** occasionnés par les canalizations de transport, de nouvelles **servitudes d'utilité Publique (SUP)** sont prévues par la réglementation. Ces SUP, liées à la prise en compte des risques, sont en vigueur depuis 2012 pour les canalizations nouvelles, et seront instaurées progressivement d'ici fin 2018 pour les canalizations déjà en service.

Intégrer les SUP dans les documents d'urbanisme qui fait quoi ?

	Canalisations en service	Canalisations nouvelles	
depuis 2009	Le transporteur élabore et met à jour l'étude de dangers de la canalisation.	Le transporteur dépose le dossier de demande d'autorisation de construire et d'exploiter une nouvelle canalisation, qui contient l'étude de dangers.	depuis juillet 2012
	Cette étude de dangers est instruite par les services de l'Etat [DREAL/DEAL/DRIEE].		
	Les services de l'Etat préparent un projet d'arrêté préfectoral instituant les SUP sur la base des distances d'effets proposées dans l'étude de dangers.		
entre 2014 et 2018	Ce projet d'arrêté est présenté en CoDERST.	Ce projet d'arrêté est présenté en CoDERST en même temps que le dossier de demande d'autorisation de construire et d'exploiter.	délai d'instruction du dossier (2 ans maxi)
	L'arrêté instituant les SUP est notifié par le préfet aux communes concernées. Cet arrêté préfectoral peut être spécifique à la commune ou départemental (avec des annexes communales).		
	Le maire ou le président de l'établissement public compétent annexe l'arrêté au plan local d'urbanisme ou à la carte communale, dans les 3 mois qui suivent sa notification par le préfet.		

Les SUP en pratique

renforcer la maîtrise de l'urbanisation

- Les nouvelles servitudes encadrent strictement la **construction ou l'extension** d'établissements recevant du public (ERP) de plus de 100 personnes et d'immeubles de grande hauteur (IGH).
- Elles n'engendrent **pas de contrainte d'urbanisme** pour les autres catégories de constructions (exemple : habitat). L'évolution de l'environnement urbain sera prise en compte par le transporteur dans le cadre de la mise à jour de son étude de dangers.
- Le porter à connaissance relatif aux canalizations de transport, adressé aux maires à partir de 2007, préconisait déjà des contraintes d'urbanisme. Les nouvelles servitudes reprennent les **mêmes contraintes**, qui s'imposent désormais de façon plus directe.
- Certains ERP de plus de 100 personnes et IGH existants construits avant 2014 peuvent s'avérer être situés dans ces zones. Cette situation a normalement été traitée par le biais de **mesures de renforcement** de la sécurité de la canalisation, prises en charge par le transporteur ou le gestionnaire du bâtiment selon les cas.
- Certaines canalizations de transport (non soumises à autorisation) **ne donneront pas lieu à ces SUP**, pour celles-ci le porter à connaissance restera applicable.
- Un grand nombre de canalizations de transport sont déclarées d'utilité publique ou d'intérêt général et font déjà l'objet à ce titre de servitudes en vue de la construction ou de l'exploitation ; ces servitudes, qui sont d'une autre nature, restent applicables et viennent **en complément** des SUP liées à la prise en compte des risques.

Gérer les projets de construction dans les SUP

ce qui change pour les collectivités

→ Dans le cas des ERP de plus de 100 personnes et des IGH

① La demande de permis de construire

Lorsqu'un projet de construction ou d'extension d'un ERP de plus de 100 personnes ou d'un IGH est situé dans la **zone de SUP1**, le maître d'ouvrage doit joindre à sa demande de permis de construire une **analyse de la compatibilité** du projet avec la canalisation de transport, réalisée à sa charge.

Depuis mars 2014 et jusqu'à l'annexion des SUP aux documents d'urbanisme, cette analyse est exigée dans les **zones d'effets** portées à la connaissance des maires à partir de 2007.

Les principes de l'analyse de compatibilité			
Projet		Zone de SUP1	Zone de SUP2
ERP > 100 p	Création	Compatible si (1)	Incompatible
	Extension		Compatible si (1) et (2)
ERP > 300 p ou IGH	Création	Compatible si (1)	Incompatible
	Extension		Compatible si (1) et (2)

(1) **Protection de la canalisation** suffisante, avec le cas échéant des mesures supplémentaires
(2) **Protection du bâtiment** suffisante, avec le cas échéant des mesures supplémentaires
Ces mesures supplémentaires sur la canalisation et le bâtiment sont à la charge du **maître d'ouvrage**.



② L'instruction du permis de construire

Sans préjudice des autres contraintes éventuelles, le permis de construire ne peut être accordé par le **maire** que si **toutes les conditions** ci-dessous sont vérifiées :

- l'analyse de compatibilité est **jointe** au dossier de demande de permis de construire ;
- cette analyse a reçu l'**avis favorable** du transporteur, ou à défaut du préfet ;
- si la compatibilité repose sur des mesures de protection supplémentaires de la canalisation, celles-ci ont été déterminées **avec le transporteur**, ou à défaut avec le préfet ;
- si la compatibilité repose sur des mesures de protection supplémentaires du bâtiment, celles-ci ont été **intégrées** à la demande de permis de construire.



③ L'autorisation d'ouverture de l'ERP ou d'occupation de l'IGH

Si la compatibilité repose sur des mesures de protection **supplémentaires de la canalisation**, le **maire** autorise l'ouverture de l'ERP ou l'occupation de l'IGH uniquement après réception du **certificat de vérification** de leur mise en place (document Cerfa n°15017*01).

→ Dans tous les autres cas

Il n'y a pas de contraintes pour les autres projets d'aménagement (ERP de moins de 100 personnes, particuliers, entreprises, ...). Le **maire** doit cependant **informer le transporteur** de tout permis de construire ou certificat d'urbanisme délivré dans la **zone de SUP1**.

canalisation

2 x SUP1

2 x SUP2

2 x SUP3

Distances SUP à l'axe de la canalisation (m)

hors points singuliers et installations annexes

SUP1	SUP2	
Gaz naturel		
10 à 720	5	
Hydrocarbures liquides		
140 à 370 ⁽¹⁾	15	
Produits chimiques		
20 à 400 ⁽¹⁾	5 à 15 ⁽¹⁾	

⁽¹⁾ distances usuelles. Ces distances sont susceptibles de varier, y compris en dehors de ces intervalles, en fonction de l'étude de dangers.

Annexe 48 : Caractérisation des canalisations de transport de gaz naturel exploitée par GRT Gaz et des largeurs de bande des servitudes publiques sur la commune de Monéteau

Nom de la commune	Code Insee	Nom du Transporteur	Adresse du Transporteur
Monéteau	89263	GRT gaz	6, Rue Raoul Nordling, 92277 Bois Colombes

25 AOUT 2017



Tableaux des caractéristiques :

Dans les tableaux ci-dessous :

- PMS : Pression Maximale de Service de la canalisation
- DN : Diamètre Nominal de la canalisation.
- Distances S.U.P (SUP1, SUP2, SUP3) : Distances en mètres de part et d'autre de la canalisation définissant les limites des zones concernées par les servitudes d'utilité publique.

En cas d'écart entre les valeurs des distances SUP figurant dans les tableaux ci-dessous et la représentation cartographique des SUP telle qu'annexée au présent arrêté, les valeurs des tableaux font foi, appliquées au tracé réel des canalisations concernées.

Ouvrages traversant la commune :

Nom de la Canalisation	PMS	DN	Longueur (m)	Implantation	SUP1	SUP2	SUP3
AUXERRE- CLAMECY- AVALLON	67,7	200	3199	enterée	55	5	5
AUXERRE- CLAMECY- AVALLON	67,7	200	889	enterée	55	5	5
AUXERRE- CLAMECY- AVALLON	67,7	200	244	enterée	55	5	5
Alimentation MONETEAU CI ISOROY	67,7	80	420	enterée	15	5	5
Alimentation MONETEAU DP	67,7	100	1	enterée	25	5	5
Alimentation MONETEAU DP	67,7	100	1	enterée	25	5	5
Alimentation MONETEAU DP	67,7	150	20	enterée	45	5	5

NOTA 1: Si la SUP1 du tracé adjacent enterré est plus large que celle d'un tronçon aérien, c'est elle qui doit être prise en compte au droit du tronçon aérien.

NOTA 2 : La longueur mentionnée correspond à la longueur de la canalisation traversant la commune impactée. Elle est arrondie au décimètre.

Ouvrages ne traversant pas la commune, mais dont les zones d'effets atteignent cette dernière :

Néant

NOTA 1: Si la SUP1 du tracé adjacent enterré est plus large que celle d'un tronçon aérien, c'est elle qui doit être prise en compte au droit du tronçon aérien.

NOTA 2 : La longueur mentionnée correspond à la longueur de la canalisation traversant la commune impactée.

Installations annexes situées sur la commune :

Nom de l'installation	SUP1	SUP2	SUP3
EMP-L-892631	35	6	6

NOTA : Si la SUP1 du tracé adjacent est plus large que celle de l'installation annexe, c'est elle qui doit être prise en compte au droit de l'installation annexe.

Installations annexes non situées sur la commune, mais dont les zones d'effets atteignent cette dernière :

Néant

NOTA : Si la SUP1 du tracé adjacent est plus large que celle de l'installation annexe, c'est elle qui doit être prise en compte au droit de l'installation annexe.



ÉLECTRICITÉ

I. - GÉNÉRALITÉS

Servitudes relatives à l'établissement des canalisations électriques.

Servitude d'ancrage, d'appui, de passage, d'élagage et d'abattage d'arbres.

Loi du 15 juin 1906, article 12, modifiée par les lois du 19 juillet 1922, du 13 juillet 1925 (art. 298) et du 4 juillet 1935, les décrets des 27 décembre 1925, 17 juin et 12 novembre 1938 et le décret n° 67-885 du 6 octobre 1967.

Article 35 de la loi n° 46-628 du 8 avril 1946 portant nationalisation de l'électricité et du gaz.

Ordonnance n° 58-997 du 23 octobre 1958 (art. 60) relative à l'expropriation portant modification de l'article 35 de la loi du 8 avril 1946.

Décret n° 67-886 du 6 octobre 1967 sur les conventions amiables portant reconnaissance des servitudes de l'article 12 de la loi du 15 juin 1906 et confiant au juge de l'expropriation la détermination des indemnités dues pour imposition des servitudes.

Décret n° 85-1109 du 15 octobre 1985 modifiant le décret n° 70-492 du 11 juin 1970 portant règlement d'administration publique pour l'application de l'article 35 modifié de la loi n° 46-628 du 8 avril 1946, concernant la procédure de déclaration d'utilité publique des travaux d'électricité et de gaz qui ne nécessitent que l'établissement de servitudes ainsi que les conditions d'établissement desdites servitudes.

Circulaire n° 70-13 du 24 juin 1970 (mise en application des dispositions du décret du 11 juin 1970) complétée par la circulaire n° LR-J/A-033879 du 13 novembre 1985 (nouvelles dispositions découlant de la loi n° 83-630 du 12 juillet 1983 sur la démocratisation des enquêtes publiques et du décret n° 85-453 du 23 avril 1985 pris pour son application).

Ministère de l'industrie et de l'aménagement du territoire (direction générale de l'industrie et des matières premières, direction du gaz, de l'électricité et du charbon).

II. - PROCÉDURE D'INSTITUTION

A. - PROCÉDURE

Les servitudes d'ancrage, d'appui, de passage, d'élagage et d'abattage d'arbres bénéficient :

- aux travaux déclarés d'utilité publique (art. 35 de la loi du 8 avril 1946) ;
- aux lignes placées sous le régime de la concession ou de la régie réalisée avec le concours financier de l'Etat, des départements, des communes ou syndicats de communes (art. 298 de la loi du 13 juillet 1925) et non déclarées d'utilité publique (1).

La déclaration d'utilité publique des ouvrages d'électricité en vue de l'exercice des servitudes est obtenue conformément aux dispositions des chapitres I^{er} et II du décret du 11 juin 1970 modifié par le décret n° 85-1109 du 15 octobre 1985.

La déclaration d'utilité publique est prononcée :

- soit par arrêté préfectoral ou arrêté conjoint des préfets des départements intéressés et en cas de désaccord par arrêté du ministre chargé de l'électricité, en ce qui concerne les ouvrages de distribution publique d'électricité et de gaz et des ouvrages du réseau d'alimentation générale en énergie électrique ou de distribution aux services publics d'électricité de tension inférieure à 225 kV (art. 4, alinéa 2, du décret n° 85-1109 du 15 octobre 1985) ;

(1) Le bénéfice des servitudes instituées par les lois de 1906 et de 1925 vaut pour l'ensemble des installations de distribution d'énergie électrique, sans qu'il y ait lieu de distinguer selon que la ligne dessert une collectivité publique ou un service public ou une habitation privée (Conseil d'Etat, 1^{er} février 1985, ministre de l'industrie contre Michaud : req. n° 36313).

- soit par arrêté du ministre chargé de l'électricité ou arrêté conjoint du ministre chargé de l'électricité et du ministre chargé de l'urbanisme s'il est fait application des articles L. 123-8 et R. 123-35-3 du code de l'urbanisme, en ce qui concerne les mêmes ouvrages visés ci-dessus, mais d'une tension supérieure ou égale à 225 kV (art. 7 du décret n° 85-1109 du 15 octobre 1985).

La procédure d'établissement des servitudes est définie par le décret du 11 juin 1970 en son titre II (le décret n° 85-1109 du 15 octobre 1985 modifiant le décret du 11 juin 1970 n'a pas modifié la procédure d'institution des dites servitudes). La circulaire du 24 juin 1970 reste applicable.

A défaut d'accord amiable, le distributeur adresse au préfet par l'intermédiaire de l'ingénieur en chef chargé du contrôle, une requête pour l'application des servitudes, accompagnée d'un plan et d'un état parcellaire indiquant les propriétés qui doivent être atteintes par les servitudes. le préfet prescrit alors une enquête publique dont le dossier est transmis aux maires des communes intéressées et notifié au demandeur. Les maires concernés donnent avis de l'ouverture de l'enquête et notifient aux propriétaires concernés les travaux projetés.

Le demandeur, après avoir eu connaissance des observations présentées au cours de l'enquête, arrête définitivement son projet, lequel est transmis avec l'ensemble du dossier au préfet, qui institue par arrêté les servitudes que le demandeur est autorisé à exercer après l'accomplissement des formalités de publicité mentionnées à l'article 18 du décret du 11 juin 1970 et visées ci-dessous en C.

Par ailleurs, une convention peut être passée entre le concessionnaire et le propriétaire ayant pour objet la reconnaissance desdites servitudes. Cette convention remplace les formalités mentionnées ci-dessus et produit les mêmes effets que l'arrêté préfectoral (art. 1^{er} du décret n° 67-886 du 6 octobre 1967) (1).

B. - INDEMNISATION

Les indemnisations dues à raison des servitudes sont prévues par la loi du 15 juin 1906 en son article 12. Elles sont dues en réparation du préjudice résultant directement de l'exercice des servitudes (2).

Elles sont dues par le maître d'ouvrage. La détermination du montant de l'indemnité, à défaut d'accord amiable, est fixée par le juge de l'expropriation (art. 20 du décret du 11 juin 1970). Les dommages survenus à l'occasion des travaux doivent être réparés comme dommages de travaux publics (3).

Dans le domaine agricole, l'indemnisation des exploitants agricoles et des propriétaires est calculée en fonction des conventions passées, en date du 21 octobre 1987, entre Electricité de France et l'Assemblée permanente des chambres d'agriculture (A.P.C.A.) et rendues applicables par les commissions régionales instituées à cet effet. Pour les dommages instantanés liés aux travaux, l'indemnisation est calculée en fonction d'un accord passé le 21 octobre 1981 entre l'A.P.C.A., E.D.F. et le syndicat des entrepreneurs de réseaux, de centrales et d'équipements industriels électriques (S.E.R.C.E.).

C. - PUBLICITÉ

Affichage en mairie de chacune des communes intéressées, de l'arrêté instituant les servitudes.

Notification au demandeur de l'arrêté instituant les servitudes.

Notification dudit arrêté, par les maires intéressés ou par le demandeur, à chaque propriétaire et exploitant pourvu d'un titre régulier d'occupation et concerné par les servitudes.

(1) L'institution des servitudes qui implique une enquête publique, n'est nécessaire qu'à défaut d'accord amiable. L'arrêté préfectoral est vicié si un tel accord n'a pas été recherché au préalable par le maître d'ouvrage (Conseil d'Etat, 18 novembre 1977, ministre de l'industrie contre consorts Lannio) ; sauf si l'intéressé a manifesté, dès avant l'ouverture de la procédure, son hostilité au projet (Conseil d'Etat, 20 janvier 1985, Tredan et autres).

(2) Aucune indemnité n'est due, par exemple, pour préjudice esthétique ou pour diminution de la valeur d'un terrain à bâtir. En effet, l'implantation des supports des lignes électriques et le survol des propriétés sont par principe précaires et ne portent pas atteinte au droit de propriété, notamment aux droits de bâtir et de se clore (Cass. civ. III, 17 juillet 1872 : Bull. civ. III, n° 464 ; Cass. civ. III, 16 janvier 1979).

(3) Ce principe est posé en termes clairs par le Conseil d'Etat dans un arrêt du 7 novembre 1986 - E.D.F. c. Aujoulat (req. n° 50436, D.A. n° 60).

III. - EFFETS DE LA SERVITUDE

A. - PRÉROGATIVES DE LA PUISSANCE PUBLIQUE

1^o Prérrogatives exercées directement par la puissance publique

Droit pour le bénéficiaire d'établir à demeure des supports et ancrages pour conducteurs aériens d'électricité, soit à l'extérieur des murs ou façades donnant sur la voie publique, sur les toits et terrasses des bâtiments, à condition qu'on y puisse accéder par l'extérieur, dans les conditions de sécurité prescrites par les règlements administratifs (servitude d'ancrage).

Droit pour le bénéficiaire, de faire passer les conducteurs d'électricité au-dessus des propriétés, sous les mêmes conditions que ci-dessus, peu importe que les propriétés soient ou non closes ou bâties (servitude de surplomb).

Droit pour le bénéficiaire, d'établir à demeure des canalisations souterraines ou des supports pour les conducteurs aériens, sur des terrains privés non bâtis qui ne sont pas fermés de murs ou autres clôtures équivalentes (servitude d'implantation). Lorsqu'il y a application du décret du 27 décembre 1925, les supports sont placés autant que possible sur les limites des propriétés ou des clôtures.

Droit pour le bénéficiaire, de couper les arbres et les branches qui se trouvant à proximité des conducteurs aériens d'électricité, gênent leur pose ou pourraient par leur mouvement ou leur chute occasionner des courts-circuits ou des avaries aux ouvrages (décret du 12 novembre 1938).

2^o Obligations de faire imposées au propriétaire

Néant.

B. - LIMITATIONS D'UTILISER LE SOL

1^o Obligations passives

Obligation pour les propriétaires de réserver le libre passage et l'accès aux agents de l'entreprise exploitante pour la pose, l'entretien et le surveillance des installations. Ce droit de passage ne doit être exercé qu'en cas de nécessité et à des heures normales et après avoir prévenu les intéressés, dans toute la mesure du possible.

2^o Droits résiduels des propriétaires

Les propriétaires dont les immeubles sont grevés de servitudes d'appui sur les toits ou terrasses ou de servitudes d'implantation ou de surplomb conservent le droit de se clore ou de bâtir, ils doivent toutefois un mois avant d'entreprendre l'un de ces travaux, prévenir par lettre recommandée l'entreprise exploitante.

« LIGNES HTB »

ANNEXE à la fiche I4 « ELECTRICITE »

« Remarques importantes : pour tous renseignements ou avant d'entreprendre des travaux à proximité de toutes lignes électriques HTB, d'une tension égale ou supérieure à 50 000 volts, en raison du danger que cela représente, une déclaration doit en être faite, en application de la réglementation en vigueur, auprès du représentant local du Réseau Transport Electricité (RTE)

Transport Electricité Est
GET Champagne Morvan
10, Route de Luyères
B.P. 29
10150 CRENEY
☎ 03 25 76 43 30.

Pour toute construction édifiée à proximité de toutes lignes électriques HTB, les distances minimales à respecter, dans les conditions maximales d'exploitation, par rapport aux conducteurs sous tension devront être conformes à l'Arrêté Technique du 17 mai 2001 suivant détail ci-après :

63 000 et 90 000 volts	:	3,70 m à 65 ° sans vent
225 000 volts	:	4,70 m à 75 ° sans vent
400 000 volts	:	6,00 m à 75 ° sans vent. »

« LIGNES HTB »

ANNEXE à la fiche I4 « ELECTRICITE »

« Remarques importantes : pour tous renseignements ou avant d'entreprendre des travaux à proximité de toutes lignes électriques HTB, d'une tension égale ou supérieure à 50 000 volts, en raison du danger que cela représente, une déclaration doit en être faite, en application de la réglementation en vigueur, auprès du représentant local du Réseau Transport Electricité (RTE)

Transport Electricité Est
GET Sologne
21, rue Pierre et Marie Curie
45153 SAINT JEAN DE LA RUELLÉ
☎ 02 38 71 43 16.

Pour toute construction édifiée à proximité de toutes lignes électriques HTB, les distances minimales à respecter, dans les conditions maximales d'exploitation, par rapport aux conducteurs sous tension devront être conformes à l'Arrêté Technique du 17 mai 2001 suivant détail ci-après :

63 000 et 90 000 volts	:	3,70 m à 65 ° sans vent
225 000 volts	:	4,70 m à 75 ° sans vent
400 000 volts	:	6,00 m à 75 ° sans vent. »

TÉLÉCOMMUNICATIONS

I. - GÉNÉRALITÉS

Servitudes relatives aux transmissions radioélectriques concernant la protection des centres de réception contre les perturbations électromagnétiques.

Code des postes et télécommunications, articles L. 57 à L. 62 inclus et R. 27 à R. 39.

Premier ministre (comité de coordination des télécommunications et télédiffusion).

Ministère des postes, des télécommunications et de l'espace (direction de la production, service du trafic, de l'équipement et de la planification).

Ministère de la défense.

Ministère de l'intérieur.

Ministère de l'équipement, du logement, des transports et de la mer (direction générale de l'aviation civile [services des bases aériennes], direction de la météorologie nationale, direction générale de la marine marchande, direction des ports et de la navigation maritimes, services des phares et balises).

II. - PROCÉDURE D'INSTITUTION

A. - PROCÉDURE

Servitudes instituées par un décret particulier à chaque centre, soumis au contreseing du ministre dont les services exploitent le centre et du ministre de l'industrie. Ce décret auquel est joint le plan des servitudes intervient, après consultation des administrations concernées, enquête publique dans les communes intéressées et transmission de l'ensemble du dossier d'enquête au comité de coordination des télécommunications. En cas d'avis défavorable de ce comité il est statué par décret en Conseil d'Etat (art. 31 du code des postes et télécommunications).

Le plan des servitudes détermine autour des centres de réception classés en trois catégories par arrêté du ministre dont le département exploite le centre (art. 27 du code des postes et télécommunications) et dont les limites sont fixées conformément à l'article 29 du code des postes et télécommunications les différentes zones de protection radioélectrique.

Les servitudes instituées par décret sont modifiées selon la procédure déterminée ci-dessus lorsque la modification projetée entraîne un changement d'assiette de la servitude ou son aggravation. Elles sont réduites ou supprimées par décret sans qu'il y ait lieu de procéder à l'enquête (art. R. 31 du code des postes et des télécommunications).

Zone de protection

Autour des centres de réception de troisième catégorie, s'étendant sur une distance maximale de 200 mètres des limites du centre de réception au périmètre de la zone.

Autour des centres de réception de deuxième catégorie s'étendant sur une distance maximale de 1 500 mètres des limites des centres de réception au périmètre de la zone.

Autour des centres de réception de première catégorie s'étendant sur une distance maximale de 3 000 mètres des limites du centre de réception au périmètre de la zone.

Zone de garde radioélectrique

Instituée à l'intérieur des zones de protection des centres de deuxième et première catégorie s'étendant sur une distance de 5 000 mètres et 1 000 mètres des limites du centre de réception au périmètre de la zone (art. R. 28 et R. 29 du code des postes et des télécommunications), où les servitudes sont plus lourdes que dans les zones de protection.

B. - INDEMNISATION

Possible, si l'établissement des servitudes cause aux propriétés et aux ouvrages un dommage direct, matériel et actuel (art. L. 62 du code des postes et télécommunications). La demande d'indemnité doit être faite dans le délai d'un an du jour de la notification des mesures imposées. A défaut d'accord amiable, les contestations relatives à cette indemnité sont de la compétence du tribunal administratif (art. L. 59 du code des postes et des télécommunications).

Les frais motivés par la modification des installations préexistantes incombent à l'administration dans la mesure où elles excèdent la mise en conformité avec la législation en vigueur, notamment en matière de troubles parasites industriels (art. R. 32 du code des postes et des télécommunications).

C. - PUBLICITÉ

Publication des décrets au *Journal officiel* de la République française.

Publication au fichier du ministère des postes, télécommunications et de l'espace (instruction du 21 juin 1961, n° 40) qui alimente le fichier mis à la disposition des préfets, des directeurs départementaux de l'équipement, des directeurs interdépartementaux de l'industrie.

Notification par les maires aux intéressés des mesures qui leur sont imposées.

III. - EFFETS DE LA SERVITUDE

A. - PRÉROGATIVES DE LA PUISSANCE PUBLIQUE

1° Prerogatives exercées directement par la puissance publique

Au cours de l'enquête

Possibilité pour l'administration, en cas de refus des propriétaires, de procéder d'office et à ses frais aux investigations nécessaires à l'enquête (art. L. 58 du code des postes et des télécommunications).

2° Obligations de faire imposées au propriétaire

Au cours de l'enquête publique

Les propriétaires et usagers sont tenus, à la demande des agents enquêteurs, de faire fonctionner les installations et appareils que ceux-ci considèrent comme susceptibles de produire des troubles (art. L. 58 du code des postes et des télécommunications).

Les propriétaires sont tenus, dans les communes désignées par arrêté du préfet, de laisser pénétrer les agents de l'administration chargée de la préparation du dossier d'enquête dans les propriétés non closes de murs ou de clôtures équivalentes et dans les propriétés closes et les bâtiments, à condition qu'ils aient été expressément mentionnés à l'arrêté préfectoral (art. R. 31 du code des postes et des télécommunications).

Dans les zones de protection et même hors de ces zones

Obligation pour les propriétaires et usagers d'une installation électrique produisant ou propageant des perturbations gênant l'exploitation d'un centre de réception de se conformer aux dispositions qui leur seront imposées par l'administration pour faire cesser le trouble (investigation des installations, modifications et maintien en bon état desdites installations) (art. L. 61 du code des postes et des télécommunications).

B. - LIMITATIONS AU DROIT D'UTILISER LE SOL

1^o Obligations passives

Dans les zones de protection et de garde

Interdiction aux propriétaires ou usagers d'installations électriques de produire ou de propager des perturbations se plaçant dans la gamme d'ondes radioélectriques reçues par le centre et présentant pour ces appareils un degré de gravité supérieur à la valeur compatible avec l'exploitation du centre (art. R. 30 du code des postes et des télécommunications).

Dans les zones de garde

Interdiction de mettre en service du matériel susceptible de perturber les réceptions radioélectriques du centre (art. R. 30 du code des postes et des télécommunications).

2^o Droits résiduels du propriétaire

Possibilité pour les propriétaires de mettre en service des installations électriques sous les conditions mentionnées ci-dessous.

Dans les zones de protection et de garde

Obligation pour l'établissement d'installations nouvelles (dans les bâtiments existants ou en projet) de se conformer aux servitudes établies pour la zone (instruction interministérielle n° 400 C.C.T. du 21 juin 1961, titre III, 3.2.3.2, 3.2.4, 3.2.7 modifiée).

Lors de la transmission des demandes de permis de construire, le ministre exploitant du centre peut donner une réponse défavorable ou assortir son accord de restrictions quant à l'utilisation de certains appareils ou installations électriques.

Il appartient au pétitionnaire de modifier son projet en ce sens ou d'assortir les installations de dispositions susceptibles d'éviter les troubles. Ces dispositions sont parfois très onéreuses.

Dans les zones de garde radioélectrique

Obligation d'obtenir l'autorisation du ministre dont les services exploitent ou contrôlent le centre pour la mise en service de matériel électrique susceptible de causer des perturbations et pour les modifications audit matériel (art. R.30 du code des postes et des télécommunications et arrêté interministériel du 21 août 1953 donnant la liste des matériels en cause).

Sur l'ensemble du territoire (y compris dans les zones de protection et de garde)

Obligation d'obtenir l'autorisation préalable à la mise en exploitation de toute installation électrique figurant sur une liste interministérielle (art. 60 du code des postes et des télécommunications, arrêté interministériel du 21 août 1953 et arrêté interministériel du 16 mars 1962).

TÉLÉCOMMUNICATIONS

I. - GÉNÉRALITÉS

Servitudes relatives aux transmissions radioélectriques concernant la protection contre les obstacles des centres d'émission et de réception exploités par l'Etat.

Code des postes et télécommunications, articles L. 54 à L. 56, R. 21 à R. 26 et R. 39.

Premier ministre (comité de coordination des télécommunications, groupement des contrôles radioélectriques, C.N.E.S.).

Ministère des postes, des télécommunications et de l'espace (direction de la production, service du trafic, de l'équipement et de la planification).

Ministère de la défense.

Ministère de l'intérieur.

Ministère chargé des transports (direction générale de l'aviation civile [services des bases aériennes], direction de la météorologie nationale, direction générale de la marine marchande, direction des ports et de la navigation maritimes, services des phares et balises).

II. - PROCÉDURE D'INSTITUTION

A. - PROCÉDURE

Servitudes instituées par un décret particulier à chaque centre, soumis au contreseing du ministre dont les services exploitent le centre et du secrétaire d'Etat chargé de l'environnement. Ce décret auquel est joint le plan des servitudes intervient après consultation des administrations concernées; enquête publique dans les communes intéressées et transmission de l'ensemble de dossier d'enquête au Comité de coordination des télécommunications. L'accord préalable du ministre chargé de l'industrie et du ministre chargé de l'agriculture est requis dans tous les cas. Si l'accord entre les ministres n'intervient pas, il est statué par décret en Conseil d'Etat (art. 25 du code des postes et des télécommunications).

Les servitudes instituées par décret sont modifiées selon la procédure déterminée ci-dessus lorsque la modification projetée entraîne un changement d'assiette de la servitude ou son aggravation. Elles sont réduites ou supprimées par décret sans qu'il y ait lieu de procéder à l'enquête (art. R. 25 du code des postes et des télécommunications).

Le plan des servitudes détermine, autour des centres d'émission et de réception dont les limites sont définies conformément au deuxième alinéa de l'article R. 22 du code des postes et télécommunications ou entre des centres assurant une liaison radioélectrique sur ondes de fréquence supérieure à 30 MHz, différentes zones possibles de servitudes.

a) Autour des centres émetteurs et récepteurs et autour des stations de radiorepérage et de radionavigation, d'émission et de réception


(Art. R. 21 et R. 22 du code des postes et des télécommunications)

Zone primaire de dégagement

A une distance maximale de 200 mètres (à partir des limites du centre), les différents centres à l'exclusion des installations radiogoniométriques ou de sécurité aéronautique pour lesquelles la distance maximale peut être portée à 400 mètres.

Zone secondaire de dégagement

La distance maximale à partir des limites du centre peut être de 2 000 mètres.



Secteur de dégagement

D'une couverture de quelques degrés à 360° autour des stations de radiorepérage et de radionavigation et sur une distance maximale de 5 000 mètres entre les limites du centre et le périmètre du secteur.

b) Entre deux centres assurant une liaison radioélectrique par ondes de fréquence supérieure à 30 MHz

(Art. R. 23 du code des postes et des télécommunications)

Zone spéciale de dégagement

D'une largeur approximative de 500 mètres compte tenu de la largeur du faisceau hertzien proprement dit estimée dans la plupart des cas à 400 mètres et de deux zones latérales de 50 mètres.

B. - INDEMNISATION

Possible si le rétablissement des liaisons cause aux propriétés et aux ouvrages un dommage direct matériel et actuel (art. L. 56 du code des postes et des télécommunications). La demande d'indemnité doit être faite dans le délai d'un an du jour de la notification des mesures imposées. A défaut d'accord amiable, les contestations relatives à cette indemnité sont de la compétence du tribunal administratif (art. L. 56 du code des postes et des télécommunications) (1).

C. - PUBLICITÉ

Publication des décrets au *Journal officiel* de la République française.

Publication au fichier du ministère des postes, des télécommunications et de l'espace (instruction du 21 juin 1961, n° 40) qui alimente le fichier mis à la disposition des préfets, des directeurs départementaux de l'équipement, des directeurs interdépartementaux de l'industrie.

Notification par les maires aux intéressés des mesures qui leur sont imposées.

III. - EFFETS DE LA SERVITUDE

A. - PRÉROGATIVES DE LA PUISSANCE PUBLIQUE

1° Prerogatives exercées directement par la puissance publique

Droit pour l'administration de procéder à l'expropriation des immeubles par nature pour lesquels aucun accord amiable n'est intervenu quant à leur modification ou à leur suppression, et ce dans toutes les zones et le secteur de dégagement.

2° Obligations de faire imposées au propriétaire

Au cours de l'enquête publique

Les propriétaires sont tenus, dans les communes désignées par arrêté du préfet, de laisser pénétrer les agents de l'administration chargés de la préparation du dossier d'enquête dans les propriétés non closes de murs ou de clôtures équivalentes (art. R. 25 du code des postes et des télécommunications).

Dans les zones et dans le secteur de dégagement

Obligation pour les propriétaires, dans toutes les zones et dans le secteur de dégagement, de procéder si nécessaire à la modification ou à la suppression des bâtiments constituant des immeubles par nature, aux termes des articles 518 et 519 du code civil.

(1) N'ouvre pas droit à indemnité l'institution d'une servitude de protection des télécommunications radioélectriques entraînant l'inconstructibilité d'un terrain (Conseil d'Etat, 17 octobre 1980, époux Pascal, C.J.E.G. 1980, p. 161).



PT 2

Obligation pour les propriétaires, dans la zone primaire de dégagement, de procéder si nécessaire à la suppression des excavations artificielles, des ouvrages métalliques fixes ou mobiles, des étendues d'eau ou de liquide de toute nature.

B. - LIMITATIONS AU DROIT D'UTILISER LE SOL

1° Obligations passives

Interdiction, dans la zone primaire, de créer des excavations artificielles (pour les stations de sécurité aéronautique), de créer tout ouvrage métallique fixe ou mobile, des étendues d'eau ou de liquide de toute nature ayant pour résultat de perturber le fonctionnement du centre (pour les stations de sécurité aéronautique et les centres radiogoniométriques).

Limitation, dans les zones primaires et secondaires et dans les secteurs de dégagement, de la hauteur des obstacles. En général le décret propre à chaque centre renvoie aux cotes fixées par le plan qui lui est annexé.

Interdiction, dans la zone spéciale de dégagement, de créer des constructions ou des obstacles au-dessus d'une ligne droite située à 10 mètres au-dessous de celle joignant les aériens d'émission ou de réception sans, cependant, que la limitation de hauteur imposée puisse être inférieure à 25 mètres (art. R. 23 du code des postes et des télécommunications).


2° Droits résiduels du propriétaire

Droit pour les propriétaires de créer, dans toutes les zones de servitudes et dans les secteurs de dégagement, des obstacles fixes ou mobiles dépassant la cote fixée par le décret des servitudes, à condition d'en avoir obtenu l'autorisation du ministre qui exploite ou contrôle le centre.

Droit pour les propriétaires dont les immeubles soumis à l'obligation de modification des installations préexistantes ont été expropriés à défaut d'accord amiable de faire état d'un droit de préemption, si l'administration procède à la revente de ces immeubles aménagés (art. L. 55 du code des postes et des télécommunications).

RÉPUBLIQUE FRANÇAISE

Ministère de l'intérieur



Décret du - 6 NOV. 2013

Ampliation certifiée conforme
Pour le Secrétaire Général du Gouvernement

étendue des zones et les servitudes de protection contre les obstacles applicables
autour de centres radioélectriques et sur le parcours de faisceaux hertziens.



NOR: INTG1324493D
Emmanuel MAINGRAND

Le Premier ministre,

Sur le rapport du ministre de l'intérieur,

Vu le code des postes et des communications électroniques, articles L.54 à L.56 et L.63 et articles R.21 à R.26 instituant des servitudes pour la protection contre les obstacles ;

Vu l'accord préalable du ministre de l'agriculture, de l'agroalimentaire et de la forêt en date du 26 juillet 2013 ;

Vu l'accord préalable du ministre du redressement productif en date du 11 août 2013 ;

Vu l'avis de l'agence nationale des fréquences en date du 29 août 2013 ;

Décrète :

Article 1^{er}

Sont approuvés les plans ci-joints, fixant les limites des zones de dégagement des centres de :

- AUXERRE (Yonne, n° ANFR : 089 014 0001)
- PARON (Yonne, n° ANFR : 089 014 0005)
- BLEIGNY-LE-CARREAU (Yonne, n° ANFR : 089 014 0044)
- VENOY (Yonne, n° ANFR : 089 014 0057)
- VILLIERS-SUR-THOLON (Yonne, n° ANFR : 089 014 0058)
- ARCY-SUR-CURE (Yonne, n° ANFR : 089 014 0060)
- SAINT-FLORENTIN (Yonne, n° ANFR : 089 014 0061)
- JOIGNY (Yonne, n° ANFR : 089 014 0067)

JON 26000 08 NOV. 2013

ainsi que la zones spéciale de dégagement située sur le parcours du faisceau hertzien de :

- AUXERRE (Yonne, n° ANFR : 089 014 0001)
à VENOY (Yonne, n° ANFR : 089 014 0057)
- AUXERRE (Yonne, n° ANFR : 089 014 0001)
à BLEIGNY-LE-CARREAU (Yonne, n° ANFR : 089 014 0044)
- BLEIGNY-LE-CARREAU (Yonne, n° ANFR : 089 014 0044)
à ARCY-SUR-CURE (Yonne, n° ANFR : 089 014 0060)
- BLEIGNY-LE-CARREAU (Yonne, n° ANFR : 089 014 0044)
à SAINT-FLORENTIN (Yonne, n° ANFR : 089 014 0061)
- JOIGNY (Yonne, n° ANFR : 089 014 0067)
à BLEIGNY-LE-CARREAU (Yonne, n° ANFR : 089 014 0044)
- VILLIERS-SUR-THOLON (Yonne, n° ANFR : 089 014 0058)
à VENOY (Yonne, n° ANFR : 089 014 0057)
- PARON (Yonne, n° ANFR : 089 014 0005)
à JOIGNY (Yonne, n° ANFR : 089 014 0067)

Article 2

Les zones primaires de dégagement sont définies sur ces plans par les tracés en ROUGE, les zones secondaires par les tracés en NOIR et les zones spéciales par les tracés en VERT.

Les servitudes applicables à ces zones sont celles fixées par l'article R 24 du code des postes et des communications électroniques.

Article 3

La partie la plus haute des obstacles créés dans ces zones ne devra pas dépasser les cotes fixées sur les plans.

Article 4

La ministre de l'égalité des territoires et du logement et le ministre de l'intérieur sont chargés chacun en ce qui le concerne, de l'exécution du présent décret, qui sera publié au *Journal officiel* de la République française.

Fait le 6 NOV. 2013

Jean-Marc AYRAULT

Par le Premier ministre :

La ministre de l'égalité des territoires et du logement,

Cécile DUFLOT,

Le ministre de l'intérieur,

Marc A. VALLS

TÉLÉCOMMUNICATIONS

I. - GÉNÉRALITÉS

Servitudes relatives aux communications téléphoniques et télégraphiques concernant l'établissement et le fonctionnement des lignes et des installations de télécommunication (lignes et installations téléphoniques et télégraphiques).

Code des postes et télécommunications, articles L. 46 à L. 53 et D. 408 à D. 411.

Ministère des postes, des télécommunications et de l'espace (direction de la production, service du trafic, de l'équipement et de la planification).

Ministère de la défense.

II. - PROCÉDURE D'INSTITUTION

A. - PROCÉDURE

Décision préfectorale, arrêtant le tracé de la ligne autorisant toutes les opérations que comportent l'établissement, l'entretien et la surveillance de la ligne, intervenant en cas d'échec des négociations en vue de l'établissement de conventions amiables.

Arrêté, intervenant après dépôt en mairie pendant trois jours, du tracé de la ligne projetée et indication des propriétés privées où doivent être placés les supports et conduits et transmission à la préfecture du registre des réclamations et observations ouvert par le maire (art. D. 408 à D. 410 du code des postes et des télécommunications).

Arrêté périmé de plein droit dans les six mois de sa date ou les trois mois de sa notification, s'il n'est pas suivi dans ces délais d'un commencement d'exécution (art. L. 53 dudit code).

B. - INDEMNISATION

Le fait de l'appui ne donne droit à aucune indemnité dès lors que la propriété privée est frappée d'une servitude (art. L. 51 du code des postes et des télécommunications).

Les dégâts en résultant donnent droit à la réparation du dommage direct, matériel et actuel. En cas de désaccord, recours au tribunal administratif (art. L. 51 du code des postes et des télécommunications), prescription des actions en demande d'indemnité dans les deux ans de la fin des travaux (art. L. 52 dudit code).

C. - PUBLICITÉ

Affichage en mairie et insertion dans l'un des journaux publiés dans l'arrondissement de l'avertissement donné aux intéressés d'avoir à consulter le tracé de la ligne projetée déposé en mairie (art. D. 408 du code des postes et des télécommunications).

Notification individuelle de l'arrêté préfectoral établissant le tracé définitif de la ligne (art. D. 410 du code des postes et des télécommunications). Les travaux peuvent commencer trois jours après cette notification. En cas d'urgence, le préfet peut prévoir l'exécution immédiate des travaux (art. D. 410 susmentionné).

III. - EFFETS DE LA SERVITUDE

A. - PRÉROGATIVES DE LA PUISSANCE PUBLIQUE

1° Prérogatives exercées directement par la puissance publique

Droit pour l'Etat d'établir des supports à l'extérieur des murs ou façades donnant sur la voie publique, sur les toits et terrasses des bâtiments si l'on peut y accéder de l'extérieur, dans les parties communes des propriétés bâties à usage collectif (art. L. 48, alinéa 1, du code des postes et des télécommunications).

Droit pour l'Etat d'établir des conduits et supports sur le sol et le sous-sol des propriétés non bâties et non fermées de murs ou de clôtures (art. L. 48, alinéa 2).

2° Obligations de faire imposées au propriétaire

Néant.

B. - LIMITATIONS AU DROIT D'UTILISER LE SOL

1° Obligations passives

Obligation pour les propriétaires de ménager le libre passage aux agents de l'administration (art. L. 50 du code des postes et des télécommunications).

2° Droits résiduels du propriétaire

Droit pour le propriétaire d'entreprendre des travaux de démolition, réparation, surélévation ou clôture sous condition d'en prévenir le directeur départemental des postes, télégraphes et téléphones un mois avant le début des travaux (art. L. 49 du code des postes et des télécommunications).

Droit pour le propriétaire, à défaut d'accord amiable avec l'administration, de demander le recours à l'expropriation, si l'exécution des travaux entraîne une dépossession définitive.

SERVITUDES RELATIVES AUX CHEMINS DE FER

ZONES AUXQUELLES S'APPLIQUENT LES SERVITUDES

I - GENERALITES

Servitudes de grande voirie

- alignement
- occupation temporaire des terrains en cas de réparation
- distance à observer pour les plantations et l'élagage des arbres plantés
- mode d'exploitation des mines, carrières et sablières.

Servitudes spéciales

- constructions
- excavations
- dépôts de matières inflammables ou non
- servitudes de débroussaillage

Référence des textes législatifs qui permettent de les instituer

- loi du 15 juillet 1845 - Décret portant règlement d'administration publique du 22 mars 1942
- Code des Mines, articles 84 à 107
- Code Forestier, articles L 322.3 et L 322.4
- Loi du 29 décembre 1892, "occupation temporaire"
- Décret-loi du 30 octobre 1935 modifié en son article 6 par la loi du 27 octobre 1942 relatif à la servitude de visibilité concernant les voies publiques et les croisements à niveau
- Décret n° 59.962 du 31 juillet 1959 modifié concernant l'emploi des explosifs dans les minières et carrières
- Décret du 14 mars 1964 relatif aux voies communales
- Décret n° 69.601 du 10 juin 1969 relatif à la suppression des installations lumineuses de nature à créer un danger pour la circulation des trains
- Décret n° 80.331 du 7 mai 1980 portant règlement général des industries extractives
- Fiche note 11.18 BIG. N° 78.04 du 30 mars 1978

Ministère des Transports - Direction Générale des Transports Intérieurs -
Direction des Transports Terrestres.

II - PROCEDURE D'INSTITUTION

A - PROCEDURE

Application des dispositions de la loi du 15 juillet 1945 sur la police des chemins de fer qui a institué des servitudes à l'égard des propriétés riveraines de la voie ferrée.

Sont applicables aux chemins de fer :

- Les lois et règlements sur la grande voirie qui ont pour objet d'assurer la conservation des fossés, talus, haies et ouvrages, le pacage des bestiaux et les dépôts de terre et autres objets quelconques (articles 2 et 3 de la loi du 15 juillet 1845) ;
- Les servitudes spéciales qui font peser des charges particulières sur les propriétés riveraines afin d'assurer le bon fonctionnement du service public que constituent les communications ferroviaires (articles 5 et suivants de la loi du 15 juillet 1845) ;
- Les lois et règlements sur l'extraction des matériaux nécessaires aux travaux publics (loi du 29 décembre 1892 sur l'occupation temporaire).

Les servitudes de grande voirie s'appliquent dans des conditions un peu particulières :

Alignement

L'obligation d'alignement s'impose :

- aux riverains de la voie ferrée proprement dite et à ceux des autres dépendances du domaine public ferroviaire telles que gares, cours de gare et avenues d'accès non classées dans une autre voie ;
- elle ne concerne pas les dépendances qui ne font pas partie du domaine public où seule existe l'obligation éventuelle de bornage à frais communs.

L'alignement accordé et porté à connaissance de l'intéressé par arrêté préfectoral a pour but essentiel d'assurer le respect des limites du chemin de fer.

L'administration ne peut pas, comme en matière de voirie, procéder à des redressements ni bénéficier de la servitude de reculement (Conseil d'Etat, arrêt Pourreyon 3 juin 1910).

Mines et carrières

Si les travaux de recherches ou d'exploitation d'une mine sont de nature à compromettre la conservation des voies de communication, il y sera pourvu par le Préfet.

Les cahiers des charges des concessionnaires indiquent que ces derniers doivent obtenir des préfets des autorisations spéciales, lorsque les travaux doivent être exécutés à proximité des voies de communications, la distance étant déterminée dans chaque cas d'espèce.

B - INDEMNISATION

L'obligation de procéder à la suppression de constructions existant au moment de la promulgation de la loi de 1845 ou lors de l'établissement des nouvelles voies ferrées (article 10 de la loi du 15 juillet 1845), ouvre aux propriétaires un droit à indemnité fixée comme en matière d'expropriation.

L'obligation de procéder à la suppression de plantations, excavations, couvertures en chaumes, amas de matériaux existant au moment de la promulgation de la loi de 1845, ou lors de l'établissement de nouvelles voies ferrées (article 10) ouvre aux propriétaires un droit à indemnité déterminée par la juridiction administrative, selon les règles prévues en matière de dommage de travaux publics.

L'obligation de débroussaillage, conformément aux termes des articles L 322.3 et L 322.4 du Code Forestier, ouvre aux propriétaires un droit à indemnité. En cas de contestation, l'évaluation en sera faite en dernier ressort par le Tribunal d'Instance.

Une indemnité est due aux concessionnaires de mines établies antérieurement, du fait du dommage permanent résultant de l'impossibilité d'exploiter des richesses minières dans la zone prohibée.

En dehors des cas énoncés ci-dessus, les servitudes applicables aux riverains du chemin de fer n'ouvrent pas droit à l'indemnité.

C - PUBLICITE

En matière d'alignement, délivrance de l'arrêté d'alignement par le Préfet.

III - EFFETS DES SERVITUDES

A - PREROGATIVES DE LA PUISSANCE PUBLIQUE

1° - Prérogatives exercées directement par la puissance publique

Possibilité pour RFF et la S.N.C.F., quand le chemin de fer traverse une zone boisée, d'exécuter à l'intérieur d'une bande de 20 mètres de largeur calculée du bord extérieur de la voie et après avoir avisé les propriétaires, les travaux de débroussaillage de morts-bois (articles L 322.3 et L 322.4 du Code Forestier).

2° - Obligations de faire imposer aux propriétaires

Obligation pour le riverain avant tous travaux de construction de demander la délivrance de son alignement.

Obligation pour les propriétaires riverains de procéder à l'élagage des plantations situées sur une longueur de 50 mètres mesurée sur l'axe de la route de part et d'autre des passages à niveau ainsi que celles faisant saillie sur la zone ferroviaire après intervention pour ces dernières d'un arrêté du Préfet (loi des 16 et 24 août 1790). Sinon intervention d'office de l'Administration.

Obligation pour les riverains d'une voie communale au croisement d'une voie ferrée de maintenir, et ce, sur une distance de 50 mètres de part et d'autre du centre du passage à niveau, les haies à une hauteur de 1 mètre au-dessus de l'axe des chaussées et les arbres de haut jet à 3 mètres (décret du 14 mars 1964 relatif aux voies communales).

Application aux croisements à niveau d'une voie publique et d'une voie ferrée, des dispositions relatives aux servitudes de visibilité, figurant au décret-loi du 30 octobre 1935 modifié par la loi du 27 octobre 1942).

Obligation pour les propriétaires, sur ordre de l'Administration, de procéder moyennant indemnité, à la suppression des constructions, plantations, excavations, couvertures en chaume, amas de matériaux combustibles ou non existant dans les zones de protection édictées par la loi du 15 juillet 1845 et pour l'avenir, lors de l'établissement de nouvelles voies ferrées (article 10, loi du 15 juillet 1845).

En cas d'infractions aux prescriptions de la loi du 15 juillet 1845 réprimées comme en matière de grande voirie, les contrevenants sont condamnés par le Juge Administratif à supprimer dans un délai donné, les constructions, plantations, excavations, couvertures, dépôts contraires aux prescriptions ; sinon la suppression a lieu d'office aux frais du contrevenant (article 11 alinéas 2 et 3, loi du 15 juillet 1845).

B - LIMITATION AU DROIT D'UTILISER LE SOL

1° - Obligations passives

Obligation pour les riverains voisins d'un croisement à niveau de supporter les servitudes résultant d'un plan de dégagement établi en application du décret-loi modifié le 27 octobre 1942 concernant les servitudes de visibilité.

Interdiction aux riverains de la voie ferrée de procéder à l'édification d'aucune construction autre qu'un mur de clôture dans une distance de 2 mètres d'un chemin de fer. Cette distance est mesurée, soit de l'arête inférieure du talus du remblai, soit du bord extérieur des fossés du chemin et à défaut d'une ligne tracée à 1,50 mètre à partir des rails extérieurs de la voie de fer. L'interdiction ne s'impose qu'aux riverains de la voie ferrée proprement dite et non pas aux dépendances du chemin de fer non pourvues de voies, elle concerne non seulement les maisons d'habitation mais aussi les magasins, hangars, écuries, etc... (article 5 de la loi du 15 juillet 1845).

Interdiction aux riverains de la voie ferrée de planter des arbres à moins de 6 mètres de la limite de la voie ferrée constatée par un arrêté d'alignement et des haies vives à moins de 2 mètres. Le calcul de la distance est fait d'après les règles énoncées ci-dessus en matière de construction (application des règles édictées par l'article 5 de la loi du 9 ventose an XIII).

Interdiction d'établir aucun dépôt de pierres ou objets non inflammables pouvant être projetés sur la voie à moins de 5 mètres. Les dépôts effectués le long des remblais sont autorisés lorsque la hauteur du dépôt est inférieure à celle du remblai (article 8, loi du 15 juillet 1845).

Interdiction d'établir aucun dépôt de matières inflammables et des couvertures en chaume à moins de 20 mètres d'un chemin de fer.

Interdiction aux riverains d'un chemin de fer qui se trouve en remblai de plus de 3 mètres au-dessus du terrain naturel de pratiquer des excavations dans une zone de largeur égale à la hauteur verticale du remblai mesurée à partir du pied du talus (article 6, loi du 15 juillet 1845).

Interdiction aux riverains de la voie ferrée de déverser leurs eaux résiduelles dans les dépendances de la voie ferrée (article 3 de la loi du 15 juillet 1845).

2° - Droits résiduels du propriétaire

Possibilité pour les propriétaires riverains d'obtenir par autorisation préfectorale, une dérogation à l'interdiction de construire à moins de 2 mètres du chemin de fer, lorsque la sureté publique, la conservation du chemin de fer et la disposition des lieux le permettent, et ce, après consultation de la S.N.C.F. ou de RFF (article 9, loi du 15 juillet 1845).

Possibilité pour les riverains propriétaires de constructions antérieures à la loi de 1845 ou existant lors de la construction d'un nouveau chemin de fer, de les entretenir dans l'état où elles se trouvaient à cette époque (article 5, loi du 15 juillet 1845).

Possibilité pour les propriétaires riverains d'obtenir, par décision du Préfet, une dérogation à l'interdiction de planter des arbres (distance ramenée de 6 à 2 mètres) et des haies vives (distance ramenée de 2 à 0,50 mètre).

Possibilité pour les propriétaires riverains d'exécuter des travaux concernant les mines et carrières, à proximité des voies ferrées à condition d'en avoir obtenu l'autorisation préfectorale déterminant dans chaque cas la distance à observer entre le lieu des travaux et le chemin de fer.

Possibilité pour les propriétaires riverains de pratiquer des excavations, en bordure d'une voie ferrée en remblai de plus de 3 mètres dans la zone d'une largeur égale à la hauteur verticale du remblai mesurée à partir du pied du talus, à condition d'en avoir obtenu l'autorisation du Préfet délivrée après consultation de la S.N.C.F. ou de RFF.

Possibilité pour les propriétaires riverains de procéder à des dépôts non inflammables, dans la zone de prohibition lorsque la sureté publique, la conservation du chemin de fer et la disposition des lieux le permettent, à condition d'en avoir obtenu l'autorisation du Préfet.

Les dérogations accordées à ce titre sont toujours révocables (article 9, loi du 15 juillet 1845).

VOIES FERRÉES

I. - GÉNÉRALITÉS

Servitudes relatives aux chemins de fer.

Servitudes de voirie :

- alignement ;
- occupation temporaire des terrains en cas de réparation ;
- distance à observer pour les plantations et l'élagage des arbres plantés ;
- mode d'exploitation des mines, carrières et sablières.

Servitudes spéciales pour les constructions, les excavations et les dépôts de matières inflammables ou non.

Servitudes de débroussaillage.

Loi du 15 juillet 1845 modifiée sur la police des chemins de fer.

Code minier, articles 84 et 107.

Code forestier, articles L. 322-3 et L. 322-4

Loi du 29 décembre 1892 (occupation temporaire).

Décret-loi du 30 octobre 1935 modifié en son article 6 par la loi du 27 octobre 1942 relatif à la servitude de visibilité concernant les voies publiques et les croisements à niveau.

Décret du 22 mars 1942 modifié (art. 73-7°) sur la police, la sûreté et l'exploitation des voies ferrées d'intérêt général et d'intérêt local.

Décret n° 80-331 du 7 mai 1980 modifié portant règlement général des industries extractives et circulaire d'application du 7 mai 1980 et documents annexes à la circulaire.

Fiche note 11-18 BIG du 30 mars 1978.

Ministère chargé des transports (direction des transports terrestres).

II. - PROCÉDURE D'INSTITUTION

A. - PROCÉDURE

Application des dispositions de la loi du 15 juillet 1845 modifiée sur la police des chemins de fer, qui a institué des servitudes à l'égard des propriétés riveraines de la voie ferrée.

Sont applicables aux chemins de fer :

- les lois et règlements sur la grande voirie qui ont pour objet d'assurer la conservation des fossés, talus, haies et ouvrages, le passage des bestiaux et les dépôts de terre et autres objets quelconques (art. 2 et 3 de la loi du 15 juillet 1845 modifiée) ;
- les servitudes spéciales qui font peser des charges particulières sur des propriétés riveraines afin d'assurer le bon fonctionnement du service public que constituent les communications ferroviaires (art. 5 et suivants de la loi du 15 juillet 1845 modifiée) ;
- les lois et règlements sur l'extraction des matériaux nécessaires aux travaux publics (loi du 28 décembre 1892 sur l'occupation temporaire).

Les servitudes de grande voirie s'appliquent dans des conditions un peu particulières.

Alignement

L'obligation d'alignement s'impose aux riverains de la voie ferrée proprement dite et à ceux des autres dépendances du domaine public ferroviaire telles que les gares, les cours de gare et avenues d'accès non classées dans une autre voirie.

L'obligation d'alignement ne concerne pas les dépendances qui ne font pas partie du domaine public où seule existe une obligation éventuelle de bornage à frais communs.

L'alignement, accordé et porté à la connaissance de l'intéressé par arrêté préfectoral, a pour but essentiel d'assurer le respect des limites des chemins de fer.

L'administration ne peut pas, comme en matière de voirie, procéder à des redressements, ni bénéficier de la servitude de reculement (Conseil d'Etat, 3 juin 1910, Pourçeyron).

Mines et carrières

Les travaux de recherche et d'exploitation de mines et carrières à ciel ouvert et de mines et carrières souterraines effectués à proximité d'un chemin de fer ouvert au service public doivent être exécutés dans les conditions prévues par les articles 1^{er} et 2 du titre « Sécurité et salubrité publique » du règlement général des industries extractives, institué par le décret n° 80-331 du 7 mai 1980 modifié et complété par les documents annexes à la circulaire d'application du 7 mai 1980.

La modification des distances limites et des zones de protection peut être effectuée par le préfet après avis du directeur interdépartemental de l'industrie, dans la limite où le permettent ou le commandent la sécurité et la salubrité publiques (art. 3, alinéa 1, du titre « Sécurité et salubrité publiques »).

La police des mines et des carrières est exercée par le préfet, assisté à cet effet par le directeur interdépartemental de l'industrie (art. 3 du décret n° 80-331 du 7 mai 1980 modifié portant règlement général des industries extractives).

B. - INDEMNISATION

L'obligation de procéder à la suppression de constructions existantes au moment de la promulgation de la loi de 1845 ou lors de l'établissement de nouvelles voies ferrées ouvre droit à indemnité fixée comme en matière d'expropriation (art. 10 de la loi du 15 juillet 1845 modifiée).

L'obligation de procéder à la suppression de plantations, excavations, couvertures en chaume, amas de matériaux existants au moment de la promulgation de la loi de 1845 ou lors de l'établissement de nouvelles voies ferrées ouvre aux propriétaires un droit à indemnité déterminée par la juridiction administrative, selon les règles prévues en matière de dommage de travaux publics.

L'obligation de débroussaillage, conformément aux termes de l'articles L. 322-3 et L. 322-4 du code forestier, ouvre aux propriétaires un droit à indemnité. En cas de contestation, l'évaluation sera faite en dernier ressort par le tribunal d'instance.

Une indemnité est due aux concessionnaires de mines établies antérieurement, du fait du dommage permanent résultant de l'impossibilité d'exploiter des richesses minières dans la zone prohibée.

En dehors des cas énoncés ci-dessus, les servitudes applicables aux riverains du chemin de fer n'ouvrent pas droit à indemnité.

C. - PUBLICITÉ

En matière d'alignement, délivrance de l'alignement par le préfet.

III. - EFFETS DE LA SERVITUDE

A. - PRÉROGATIVES DE LA PUISSANCE PUBLIQUE

1^o Prerogatives exercées directement par la puissance publique

Possibilité pour la S.N.C.F., quand le chemin de fer traverse une zone boisée, d'exécuter à l'intérieur d'une bande de 20 mètres de largeur calculée du bord extérieur de la voie, et après en avoir avisé les propriétaires, les travaux de débroussaillage de morts-bois (art. L. 322-3 et L. 322-4 du code forestier).

2° Obligations de faire imposées au propriétaire

Obligation pour le riverain, avant tous travaux, de demander la délivrance de son alignement.

Obligation pour les propriétaires riverains de procéder à l'élagage des plantations situées sur une longueur de 50 mètres de part et d'autre des passages à niveau ainsi que de celles faisant saillie sur la zone ferroviaire, après intervention pour ces dernières d'un arrêté préfectoral (lois des 16 et 24 août 1790). Sinon intervention d'office de l'administration.

Application aux croisements à niveau d'une voie publique et d'une voie ferrée des dispositions relatives à la servitude de visibilité figurant au décret-loi du 30 octobre 1935 modifié par la loi du 27 octobre 1942.

Obligation pour les propriétaires, sur ordre de l'administration, de procéder, moyennant indemnité, à la suppression des constructions, plantations, excavations, couvertures de chaume, amas de matériaux combustibles ou non existants dans les zones de protection édictées par la loi du 15 juillet 1845 modifiée, et pour l'avenir lors de l'établissement de nouvelles voies ferrées (art. 10 de la loi du 15 juillet 1845).

En cas d'infraction aux prescriptions de la loi du 15 juillet 1845 modifiée, réprimée comme en matière de contravention de grande voirie, les contrevenants sont condamnés par le juge administratif à supprimer, dans un certain délai, les constructions, plantations, excavations, couvertures en chaume, dépôts contraires aux prescriptions, faute de quoi la suppression a lieu d'office aux frais du contrevenant (art. 11, alinéas 2 et 3, de la loi du 15 juillet 1845).

B. - LIMITATIONS AU DROIT D'UTILISER LE SOL

1° Obligations passives

Obligation pour les riverains voisins d'un passage à niveau de supporter les servitudes résultant d'un plan de dégagement établi en application du décret-loi du 30 octobre 1935 modifié le 27 octobre 1942 concernant les servitudes de visibilité.

Interdiction aux riverains des voies ferrées de procéder à l'édification d'aucune construction autre qu'un mur de clôture, dans une distance de 2 mètres d'un chemin de fer. Cette distance est mesurée soit de l'arête supérieure du déblai, soit de l'arête inférieure du talus de remblai, soit du bord extérieur du fossé du chemin et à défaut d'une ligne tracée à 1,50 mètre à partir des rails extérieurs de la voie de fer. L'interdiction s'impose aux riverains de la voie ferrée proprement dite et non pas aux dépendances du chemin de fer non pourvues de voies : elle concerne non seulement les maisons d'habitation mais aussi les hangars, magasins, écuries, etc. (art. 5 de la loi du 15 juillet 1845).

Interdiction aux riverains des voies ferrées de planter des arbres à moins de 6 mètres et des haies vives à moins de 2 mètres de la limite de la voie ferrée constatée par un arrêté d'alignement. Le calcul de la distance est fait d'après les règles énoncées ci-dessus en matière de construction (application des règles édictées par l'article 5 de la loi du 9 ventôse, An VIII).

Interdiction d'établir aucun dépôt de pierres ou objets non inflammables pouvant être projetés sur la voie à moins de 5 mètres. Les dépôts effectués le long des remblais sont autorisés lorsque la hauteur du dépôt est inférieure à celle du remblai (art. 8 de la loi du 15 juillet 1845 modifiée).

Interdiction d'établir aucun dépôt de matières inflammables et des couvertures en chaume à moins de 20 mètres d'un chemin de fer.

Interdiction aux riverains d'un chemin de fer qui se trouve en remblai de plus de 3 mètres au-dessus du terrain naturel de pratiquer des excavations dans une zone de largeur égale à la hauteur verticale du remblai, mesurée à partir du pied du talus (art. 6 de la loi du 15 juillet 1845 modifiée).

Interdiction aux riverains de la voie ferrée de déverser leurs eaux résiduelles dans les dépendances de la voie (art. 3 de la loi du 15 juillet 1845 modifiée).

Interdiction de laisser subsister, après mise en demeure du préfet de les supprimer, toutes installations lumineuses et notamment toutes publicités lumineuses au moyen d'affiches, enseignes ou panneaux lumineux ou réfléchissants lorsqu'elles sont de nature à créer un danger pour la circulation des convois en raison de la gêne qu'elles apportent pour l'observation des signaux par les agents des chemins de fer (art. 73-7° du décret du 22 mars 1942 modifié).

2° Droits résiduels du propriétaire

Possibilité pour les propriétaires riverains d'obtenir, par arrêté préfectoral, une dérogation à l'interdiction de construire à moins de 2 mètres du chemin de fer lorsque la sûreté publique, la conservation du chemin de fer et la disposition des lieux le permettent (art. 9 de la loi du 15 juillet 1845 modifiée).

Possibilité pour les riverains propriétaires de constructions antérieures à la loi de 1845 ou existantes lors de la construction d'un nouveau chemin de fer de les entretenir dans l'état où elles se trouvaient à cette époque (art. 5 de la loi de 1845 modifiée).

Possibilité pour les propriétaires riverains d'obtenir, par décision du préfet, une dérogation à l'interdiction de planter des arbres (distance ramenée de 6 mètres à 2 mètres) et les haies vives (distance ramenée de 2 mètres à 0,50 mètre).

Possibilité pour les propriétaires riverains d'exécuter des travaux concernant les mines et carrières, à proximité des voies ferrées, dans les conditions définies au titre « Sécurité et salubrité publiques » du règlement général des industries extractives institué par le décret n° 80-331 du 7 mai 1980 modifié et complété par les documents annexes à la circulaire du 7 mai 1980.

Possibilité pour les propriétaires riverains de procéder à des excavations en bordure de voie ferrée en remblai de 3 mètres dans la zone d'une largeur égale à la hauteur verticale du remblai mesuré à partir du pied du talus, à condition d'en avoir obtenu l'autorisation préfectorale délivrée après consultation de la S.N.C.F.

Possibilité pour les propriétaires riverains de procéder à des dépôts d'objets non inflammables dans la zone de prohibition lorsque la sûreté publique, la conservation du chemin de fer et la disposition des lieux le permettent et à condition d'en avoir obtenu l'autorisation préfectorale.

Les dérogations accordées à ce titre sont toujours révocables (art. 9 de la loi de 1845 modifiée).

NOTICE TECHNIQUE

POUR LE REPORT AUX P.O.S.

DES SERVITUDES GREVANT LES PROPRIETES RIVERAINES DU CHEMIN DE FER

-:-:-

L'article 3 de la loi du 15 juillet 1845 sur la police des chemins de fer rend applicable aux propriétés riveraines de la voie ferrée, les servitudes prévues par les lois et règlements sur la grande voirie et qui concernent notamment :

- l'alignement,
- l'écoulement des eaux,
- la distance à observer pour les plantations et l'élagage des arbres plantés.

D'autre part, les articles 5 et 6 de ladite loi instituent des servitudes spéciales en ce qui concerne les distances à respecter pour les constructions et les excavations le long de la voie ferrée.

De plus, en application du décret-loi du 30 octobre 1935 modifié par la loi du 27 octobre 1942, des servitudes peuvent grever les propriétés riveraines du Chemin de Fer en vue d'améliorer la visibilité aux abords des passages à niveau.

Les distances fixées par la loi du 15 juillet 1845 sont calculées à partir de la limite légale du Chemin de Fer, laquelle est indépendante de la limite réelle du domaine concédé à la S.N.C.F.

Selon l'article 5 de cette loi, la limite légale du Chemin de Fer est déterminée de la manière suivante :

a) Voie en plate-forme sans fossé

Une ligne idéale tracée à 1,50 m du bord du rail extérieur (figure 1).

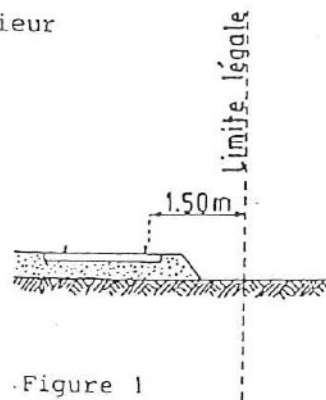


Figure 1

.../

Le bord extérieur du fossé (figure 2).

Figure 2

c) Voie en remblai

L'arête inférieure du talus du remblai (figure 3).

Figure 3

ou

Le bord extérieur du fossé si cette voie comporte un fossé (figure 4).

Figure 4

d) Voie en déblai

L'arête supérieure du talus du déblai (figure 5).

Figure 5

Dans le cas d'une voie posée à flanc de coteau, la limite légale à considérer est constituée par le point extrême des déblais ou remblais effectués pour la construction de la ligne et non la limite du talus naturel (figures 6 et 7).

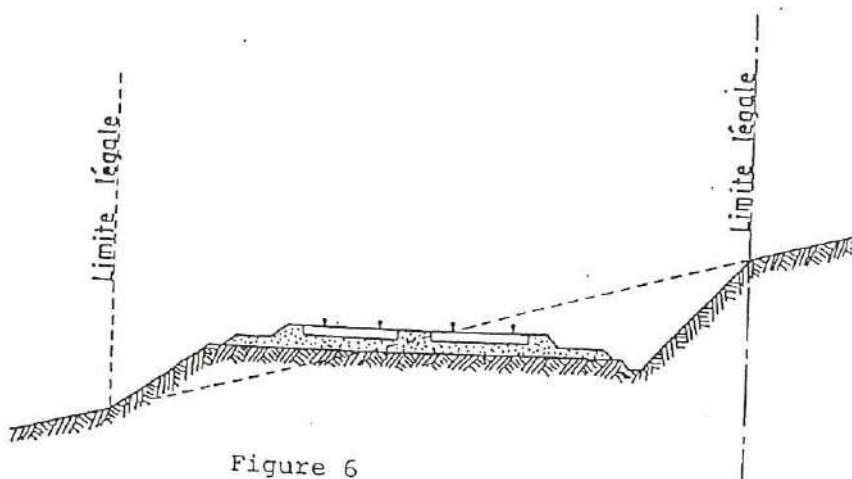


Figure 6

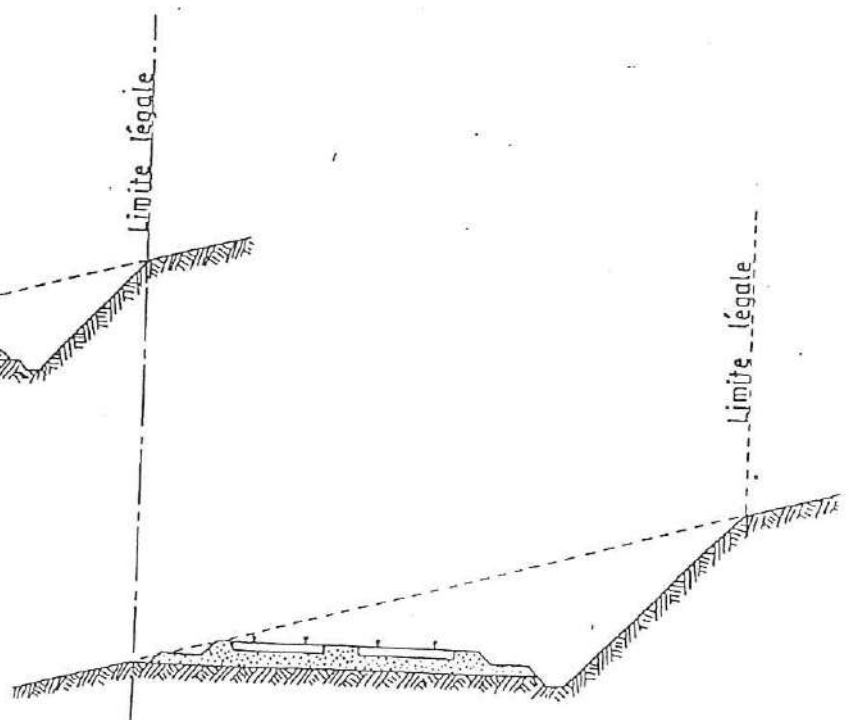


Figure 7

Lorsque le talus est remplacé par un mur de soutènement, la limite légale est, en cas de remblai, le pied et, en cas de déblai, la crête d'extrados de ce mur (figures 8 et 9).

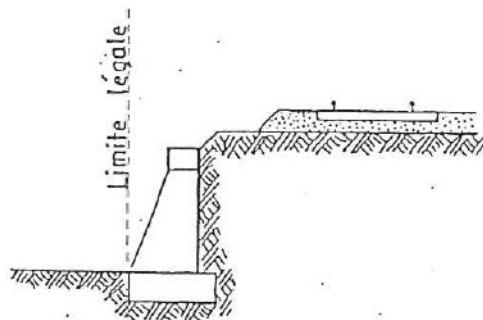


Figure 8

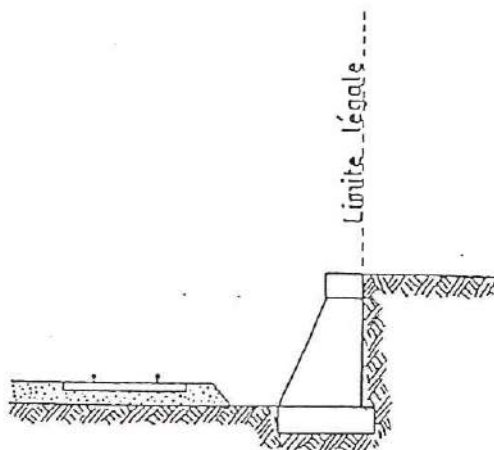


Figure 9

Lorsque le chemin de fer est établi en remblai et que le talus a été rechargé ou modifié par suite d'apport de terre ou d'épuration de ballast, la limite légale pourra être déterminée à partir du pied du talus primitif, à moins toutefois que cet élargissement de plate-forme ne soit destiné à l'établissement prochain de nouvelles voies.

En bordure des lignes à voie unique dont la plate-forme a été acquise pour 2 voies, la limite légale est déterminée en supposant la deuxième voie construite avec ses talus et fossés.

Il est, par ailleurs, fait observer que les servitudes prévues par la loi du 15 juillet 1845 sur la police des Chemins de Fer n'ouvrent pas droit à indemnité.

Enfin, il est rappelé qu'indépendamment des servitudes énumérées ci-dessus - dont les conditions d'application vont être maintenant précisées - les propriétaires riverains du Chemin de Fer doivent se conformer, le cas échéant, aux dispositions de la loi de 1845, concernant les dépôts temporaires et l'exploitation des mines et carrières à proximité des voies ferrées.

.../

1 - Alignement

L'alignement est la procédure par laquelle l'Administration détermine les limites du domaine public ferroviaire.

Tout propriétaire riverain du Chemin de Fer qui désire élever une construction ou établir une clôture, doit demander l'alignement. Cette obligation s'impose non seulement aux riverains de la voie ferrée proprement dite, mais encore à ceux des autres dépendances du domaine public ferroviaire telles que gares, cours de gares, avenues d'accès, etc.

L'alignement est délivré par arrêté préfectoral. Cet arrêté indique aussi les limites de la zone de servitudes à l'intérieur de laquelle il est interdit, en application de la loi du 15 juillet 1845, d'élever des constructions, d'établir des plantations ou d'effectuer des excavations.

L'alignement ne donne pas aux riverains du Chemin de Fer les droits qu'il confère le long des voies publiques, dits "aisances de voirie". Ainsi, aucun accès ne peut être pris sur la voie ferrée.

2 - Ecoulement des eaux

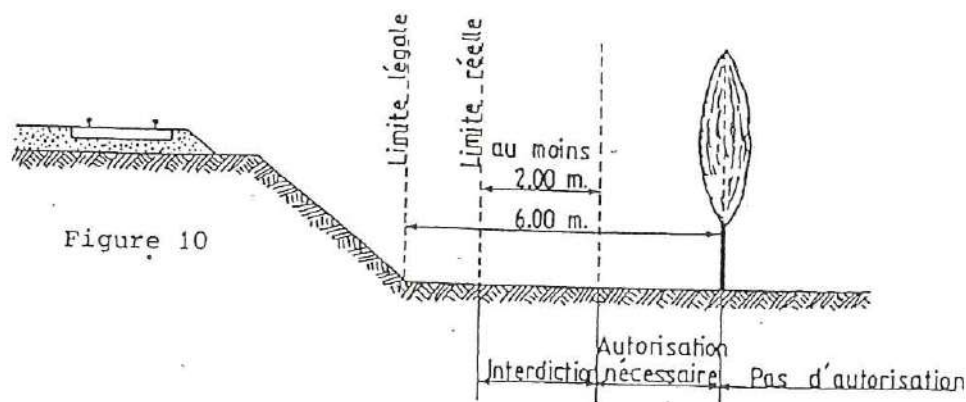
Les riverains du Chemin de Fer doivent recevoir les eaux naturelles telles que eaux pluviales, de source ou d'infiltration provenant normalement de la voie ferrée ; ils ne doivent rien entreprendre qui serait de nature à gêner leur libre écoulement ou à provoquer leur refoulement dans les emprises ferroviaires.

D'autre part, si les riverains peuvent laisser écouler sur le domaine ferroviaire les eaux naturelles de leurs fonds, dès l'instant qu'ils n'en modifient ni le cours ni le volume, par contre, il leur est interdit de déverser leurs eaux usées dans les dépendances du Chemin de Fer.

3 - Plantations

a) Arbres à haute tige

Aucune plantation d'arbres à haute tige ne peut être faite à moins de 6 m de la limite légale du Chemin de Fer. Toutefois, cette distance peut être ramenée à 2 m par autorisation préfectorale.



.../

b) Haies vives

Elles ne peuvent être plantées à l'extrême limite des propriétés riveraines : une distance de deux mètres de la limite légale doit être observée, sauf dérogation accordée par le préfet qui peut réduire cette distance jusqu'à 0,50 m.

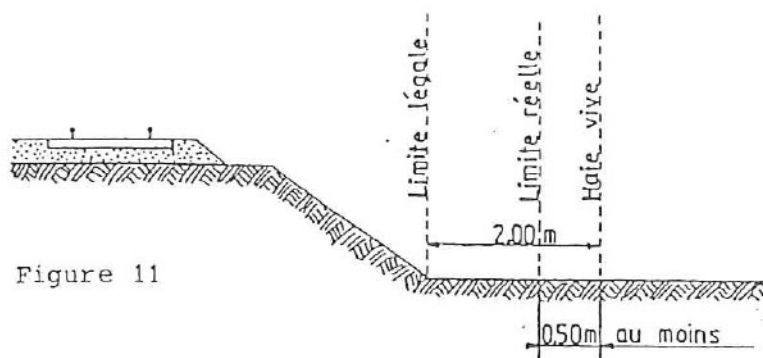


Figure 11

Dans tous les cas, l'application des règles ci-dessus ne doit pas conduire à planter un arbre à moins de 2 m de la limite réelle du chemin de fer et une haie vive à moins de 0,50 m de cette limite.

4 - Constructions

Indépendamment des marges de reculement susceptibles d'être prévues dans les plans d'occupation des sols, aucune construction, autre qu'un mur de clôture, ne peut être établie à moins de 2 m de la limite légale du Chemin de Fer.

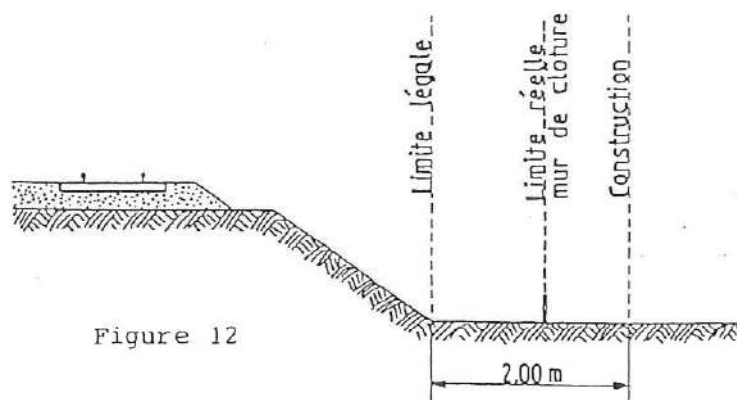


Figure 12

Il résulte des dispositions précédentes que si les clôtures sont autorisées à la limite réelle du chemin de fer, les constructions doivent être établies en retrait de cette limite réelle dans le cas où celle-ci est située à moins de 2 m de la limite légale.

Cette servitude de reculement ne s'impose qu'aux propriétés riveraines de la voie ferrée proprement dite, qu'il s'agisse d'une voie principale ou d'une voie de garage ou encore de terrains acquis pour la pose d'une nouvelle voie.

Il est, par ailleurs, rappelé qu'il est interdit aux propriétaires riverains du Chemin de Fer d'édifier, sans l'autorisation de la S.N.C.F., des constructions qui, en raison de leur implantation, entraîneraient, par application des dispositions d'urbanisme, la création de zones de prospect sur le domaine public ferroviaire.

5 - Excavations

Aucune excavation ne peut être effectuée en bordure de la voie ferrée lorsque celle-ci se trouve en remblai de plus de 3 mètres au-dessus du terrain naturel, dans une zone de largeur égale à la hauteur du remblai mesurée à partir du pied du talus.

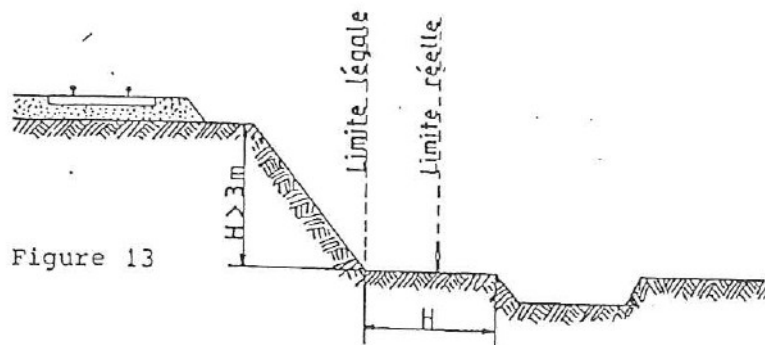


Figure 13

6 - Servitudes de visibilité aux abords des passages à niveau

Les propriétés riveraines ou voisines du croisement à niveau d'une voie publique et d'une voie ferrée sont susceptibles d'être frappées de servitudes de visibilité en application du décret-loi du 30 octobre 1935 modifié par la loi du 27 octobre 1942.

Ces servitudes peuvent comporter, suivant les cas :

- l'obligation de supprimer les murs de clôture ou de les remplacer par des grilles, de supprimer les plantations gênantes, de ramener et de tenir le terrain et toutes superstructures à un niveau déterminé,
- l'interdiction de bâtir, de placer des clôtures, de remblayer, de planter et de faire des installations au-dessus d'un certain niveau,
- la possibilité, pour l'Administration, d'opérer la résection des talus, remblais et tous obstacles naturels, de manière à réaliser des conditions de vue satisfaisantes.

Un plan de dégagement soumis à enquête détermine, pour chaque parcelle, la nature des servitudes imposées, lesquelles ouvrent droit à indemnité.

A défaut de plan de dégagement, la Direction Départementale de l'Équipement soumet à la S.N.C.F., pour avis, les demandes de permis de construire intéressant une certaine zone au voisinage des passages à niveau non gardés.

.../

Cette zone est représentée par des hachures sur le croquis ci-dessous (figure 14).

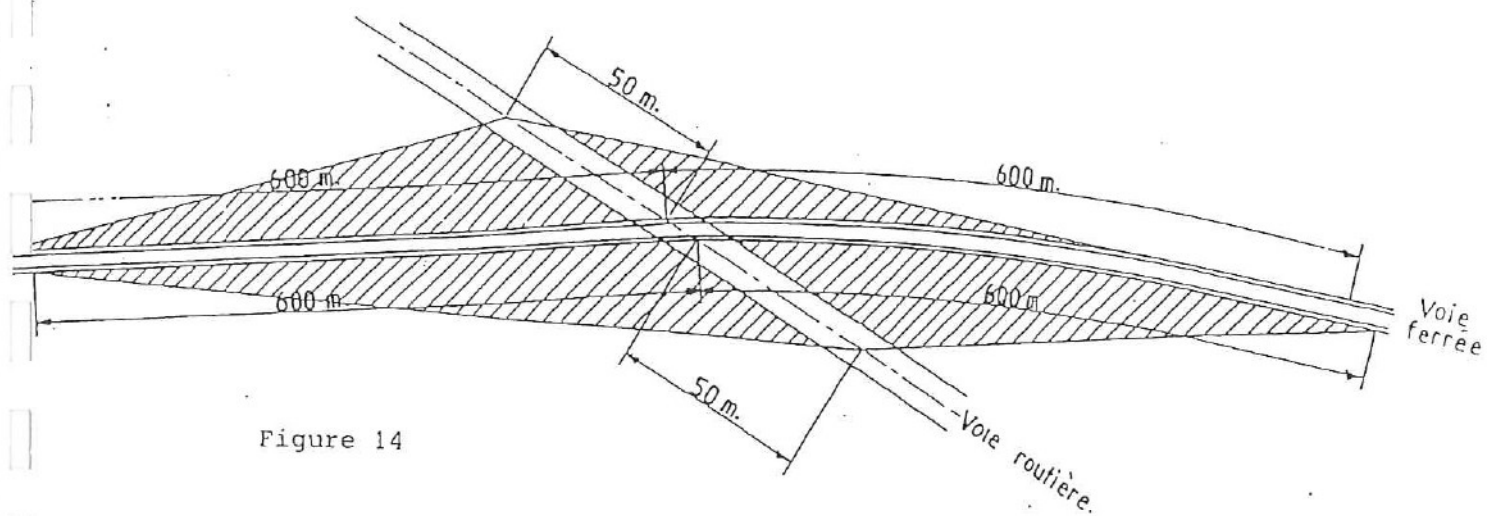


Figure 14