

Département de l'Yonne

Commune de : **VENOY**

5A₂

PLAN LOCAL D'URBANISME

Liste et notice des servitudes d'utilité publique

Vu pour être annexé à la
délibération du 15 février 2024
approuvant la modification
simplifiée n° 2 du PLU

Cachet de la Mairie et
signature du Maire :

PLU approuvé le 29 mai 2013
mis à jour le 25 août 2017
modification simplifiée approuvée le 12 décembre 2017
modification approuvée le 5 avril 2018
mis en compatibilité le 17 décembre 2020

Dossier du PLU réalisé par :

PERSPECTIVES
2 rue de la Gare
10 150 CHARMONT s/B.
Tél : 03.25.40.05.90.
Fax : 03.25.40.05.89.
Mail : perspectives@perspectives-urba.com

LISTE DES SERVITUDES D'UTILITE PUBLIQUE

EL7- Servitude d'alignement: Plan d'alignement actuellement opposable. A réaliser par la commune et le Conseil Général.

I3-Servitude de transport de gaz : la canalisation « Perrigny-Cravant » d'un diamètre de 200 mm, est déclarée d'utilité publique par arrêté ministériel du 30.01.91. Service gestionnaire : GRT Gaz.

I4-Servitude d'électricité: Réseau HTA et HTB

Liaisons aériennes 225 000 et 63 000 Volts :

Ligne aérienne 225kV N0 1 BREAU - PRELES (LES)

Ligne aérienne 225kV N0 1 PRELES (LES)-SEREIN

Ligne aérienne 225kV N0 2 PRELES (LES)-SEREIN

Ligne aérienne 63kV N0 1 ANNAY-PRELES (LES)

Ligne aérienne 63kV N0 1 AUXERRE-PRELES (LES)

Ligne aérienne 63kV N0 1 BREAU-PRELES (LES)

Ligne aérienne 63kV N0 1 GERMIGNY-PRELES (LES)

Ligne aérienne 63kV N0 1 PRELES (LES)-SAUILLY

Ligne aérienne 63kV N0 2 AUXERRE-PRELES (LES)

Ligne aérienne 63kV N0 2 PRELES (LES)-SAUILLY

Liaison souterraine 63 000 Volts :

Liaison souterraine 63kV N0 1 MAILLY-PRELES (LES)

Poste de transformation 225 000 et 63 000 Volts :

POSTE 225/63kV N0 1 PRELES (LES)

PT1-Servitude de télécommunications, protection des centres de réception radioélectriques contre les perturbations électromagnétiques

La zone de protection radioélectrique de la station hertzienne de Bleigny-le-Carreau, est délimitée par un cercle de 300 mètres, ce qui grève une partie de la commune.

Télédiffusion de France (TDF) dispose de zones de servitudes d'utilité publique liées à la station électrique située sur la commune pour :

- une zone de protection, décret du 27.03.1973 paru au journal officiel du 10.04.1973
- une zone de dégagement, décret du 28.11.1972, paru au journal officiel du 03.12.72

PT2 LH- Servitude de télécommunications, protection des centres de réception radioélectriques d'émission et de réception

Le tronçon « Bleigny le Carreau-Clamecy » comporte une zone de dégagement représentée par deux traits parallèles distants de 300 mètres où il est interdit de créer des obstacles fixes ou mobiles.

PT3-Servitude de télécommunications – servitude rattachée aux réseaux de télécommunication

Soleines A1814 A1815 et Chemin section A118.

Commune de VENOY

Sommaire

Servitudes d'utilité publique

Servitudes d'alignements	EL7
Servitudes de transport de gaz	I3
Servitudes relatives à l'établissement des canalisations électriques : HTA (moyenne tension) HTB (haute tension)	I4
Servitudes relatives aux transmissions radioélectriques concernant les perturbations électromagnétiques	PT1
Servitudes relatives aux transmissions radioélectriques concernant la protection d'émission et de réception	PT2
Servitudes attachées aux réseaux de télécommunication	PT3

ALIGNEMENT

I. - GÉNÉRALITÉS

Servitudes d'alignement.

Code de la voirie routière : articles L. 112-1 à L. 112-7, R. 112-1 à R. 112-3 et R. 141-1.

Circulaire n° 79-99 du 16 octobre 1979 (B.O.M.E.T. 79/47) relative à l'occupation du domaine public routier national (réglementation), modifiée et complétée par la circulaire du 19 juin 1980.

Code de l'urbanisme, article R. 123-32-1.

Circulaire n° 78-14 du 17 janvier 1978 relative aux emplacements réservés par les plans d'occupation des sols (chapitre I^{er}, Généralités, § 1.2.1 [4^e]).

Circulaire n° 80-7 du 8 janvier 1980 du ministre de l'intérieur.

Ministère de l'intérieur (direction générale des collectivités locales).

Ministère de l'équipement, du logement, des transports et de la mer (direction des routes).

II. - PROCÉDURE D'INSTITUTION

Les plans d'alignement fixent la limite de séparation des voies publiques et des propriétés privées, portent attribution immédiate, dès leur publication, du sol des propriétés non bâties à la voie publique et frappent de servitude de reculement et d'interdiction de travaux confortatifs les propriétés bâties ou closes de murs (immeubles en saillie).

A. - PROCÉDURE

1° Routes nationales

L'établissement d'un plan d'alignement n'est pas obligatoire pour les routes nationales.

Approbation après enquête publique préalable par arrêté motivé du préfet lorsque les conclusions du commissaire enquêteur ou de la commission d'enquête sont favorables, dans le cas contraire par décret en Conseil d'Etat (art. L. 123-6 du code de la voirie routière).

L'enquête préalable est effectuée dans les formes prévues aux articles R. 11-19 à R. 11-27 du code de l'expropriation. Le projet soumis à enquête comporte un extrait cadastral et un document d'arpentage.

Pour le plan d'alignement à l'intérieur des agglomérations, l'avis du conseil municipal doit être demandé à peine de nullité (art. L. 123-7 du code de la voirie routière et art. L. 121-28 [1°] du code des communes).

2° Routes départementales

L'établissement d'un plan d'alignement n'est pas obligatoire pour les routes départementales.

Approbation par délibération du conseil général après enquête publique préalable effectuée dans les formes prévues aux articles R. 11-1 et suivants du code de l'expropriation.

L'avis du conseil municipal est requis pour les voies de traverses (art. L. 131-6 du code de la voirie routière et art. L. 121-28 [1°] du code des communes).

3° Voies communales

Les communes ne sont plus tenues d'établir des plans d'alignement (loi du 22 juin 1989 publiant le code de la voirie routière).

Adoption du plan d'alignement par délibération du conseil municipal après enquête préalable effectuée dans les formes fixées par les articles R. 141-4 et suivants du code de la voirie routière.

La délibération doit être motivée lorsqu'elle passe outre aux observations présentées ou aux conclusions défavorables du commissaire enquêteur.

Le dossier soumis à enquête comprend : un projet comportant l'indication des limites existantes de la voie communale, les limites des parcelles riveraines, les bâtiments existants, le tracé et la définition des alignements projetés ; s'il y a lieu, une liste des propriétaires des parcelles comprises en tout ou en partie, à l'intérieur des alignements projetés.

L'enquête publique est obligatoire. Ainsi la largeur d'une voie ne peut être fixée par une simple délibération du conseil municipal (Conseil d'Etat, 24 janvier 1973, demoiselle Favre et dame Boineau : rec., p. 63 ; 4 mars 1977, veuve Péron).

Si le plan d'alignement (voies nationales, départementales ou communales) a pour effet de frapper d'une servitude de reculement un immeuble qui est inscrit sur l'inventaire supplémentaire des monuments historiques, ou compris dans le champ de visibilité d'un édifice classé ou inscrit, ou encore protégé soit au titre des articles 4, 9, 17 ou 28 de la loi du 2 mai 1930, soit au titre d'une zone de protection du patrimoine architectural et urbain, il ne peut être adopté qu'après avis de l'architecte des bâtiments de France. Cet avis est réputé délivré en l'absence de réponse dans un délai de 15 jours (art. 3 du décret n° 77-738 du 7 juillet 1977 relatif au permis de démolir).

La procédure de l'alignement est inapplicable pour l'ouverture des voies nouvelles (1). Il en est de même si l'alignement a pour conséquence de porter une atteinte grave à la propriété riveraine (Conseil d'Etat, 24 juillet 1987, commune de Sannat : rec. T., p. 1030), ou encore de rendre impossible ou malaisée l'utilisation de l'immeuble en raison notamment de son bouleversement intérieur (Conseil d'Etat, 9 décembre 1987, commune d'Aumerval : D.A. 1988, n° 83).

4° Alignement et plan d'occupation des sols

Le plan d'alignement et le plan d'occupation des sols sont deux documents totalement différents, dans leur nature comme dans leurs effets :

- le P.O.S. ne peut en aucun cas modifier, par ses dispositions, le plan d'alignement qui ne peut être modifié que par la procédure qui lui est propre ;
- les alignements fixés par le P.O.S. n'ont aucun des effets du plan d'alignement, notamment en ce qui concerne l'attribution au domaine public du sol des propriétés concernées (voir le paragraphe « Effets de la servitude »).

En revanche, dès lors qu'il existe un P.O.S. opposable aux tiers, les dispositions du plan d'alignement, comme pour toute servitude, ne sont elles-mêmes opposables aux tiers que si elles ont été reportées au P.O.S. dans l'annexe « Servitudes ». Dans le cas contraire, le plan d'alignement est inopposable (et non pas caduc), et peut être modifié par la commune selon la procédure qui lui est propre.

C'est le sens de l'article R. 123-32-1 du code de l'urbanisme, aux termes duquel « nonobstant les dispositions réglementaires relatives à l'alignement, les alignements nouveaux des voies et places résultant d'un plan d'occupation des sols rendu public ou approuvé, se substituent aux alignements résultant des plans généraux d'alignement applicables sur le même territoire ».

Les alignements nouveaux résultant des plans d'occupation des sols peuvent être :

- soit ceux existant dans le plan d'alignement mais qui ne sont pas reportés tels quels au P.O.S. parce qu'on souhaite leur donner une plus grande portée, ce qu'interdit le champ d'application limité du plan d'alignement ;
- soit ceux qui résultent uniquement des P.O.S. sans avoir préalablement été portés au plan d'alignement, comme les tracés des voies nouvelles, dont les caractéristiques et la localisation sont déterminées avec une précision suffisante ; ils sont alors inscrits en emplacements réservés. Il en est de même pour les élargissements des voies existantes (art. L. 123-1 du code de l'urbanisme).

(1) L'alignement important de la voie est assimilé à l'ouverture d'une voie nouvelle (Conseil d'Etat, 15 février 1956, Montarnal : rec. T., p. 780).

B. - INDEMNISATION

L'établissement de ces servitudes ouvre aux propriétaires, à la date de la publication du plan approuvé, un droit à indemnité fixée à l'amiable, et représentative de la valeur du sol non bâti.

A défaut d'accord amiable, cette indemnité est fixée comme en matière d'expropriation (art. L. 112-2 du code de la voirie routière).

Le sol des parcelles qui cessent d'être bâties, pour quelque cause que ce soit, est attribué immédiatement à la voie avec indemnité réglée à l'amiable ou à défaut, comme en matière d'expropriation.

C. - PUBLICITÉ

Publication dans les formes habituelles des actes administratifs.

Dépôt du plan d'alignement dans les mairies intéressées où il est tenu à la disposition du public.

Publication en mairie de l'avis de dépôt du plan.

Le défaut de publication enlève tout effet au plan général d'alignement (1).

III. - EFFETS DE LA SERVITUDE

A. - PRÉROGATIVES DE LA PUISSANCE PUBLIQUE

1^o Prérogatives exercées directement par la puissance publique

Possibilité pour l'autorité chargée de la construction de la voie, lorsqu'une construction nouvelle est édifiée en bordure du domaine public routier, de visiter à tout moment le chantier, de procéder aux vérifications qu'elle juge utiles, et de se faire communiquer les documents techniques se rapportant à la réalisation des bâtiments pour s'assurer que l'alignement a été respecté. Ce droit de visite et de communication peut être exercé durant deux ans après achèvement des travaux (art. L. 112-7 du code de la voirie routière et L. 460-1 du code de l'urbanisme).

Possibilité pour l'administration, dans le cas de travaux confortatifs non autorisés, de poursuivre l'infraction en vue d'obtenir du tribunal administratif, suivant les circonstances de l'affaire, l'arrêt immédiat des travaux ou l'enlèvement des ouvrages réalisés.

2^o Obligations de faire imposées aux propriétaires

Néant.

B. - LIMITATIONS AU DROIT D'UTILISER LE SOL

1^o Obligations passives

La décision de l'autorité compétente approuvant le plan d'alignement est attributive de propriété uniquement en ce qui concerne les terrains privés non bâtis, ni clos de murs. S'agissant des terrains bâtis ou clos par des murs, les propriétaires sont soumis à des obligations de ne pas faire.

Interdiction pour le propriétaire d'un terrain bâti de procéder, sur la partie frappée d'alignement, à l'édification de toute construction nouvelle, qu'il s'agisse de bâtiments neufs remplaçant des constructions existantes, de bâtiments complémentaires ou d'une surélévation (servitude non *aedificandi*).

Interdiction pour le propriétaire d'un terrain bâti de procéder, sur le bâtiment frappé d'alignement, à des travaux confortatifs tels que renforcement des murs, établissement de dispositifs de soutien, substitution d'aménagements neufs à des dispositifs vétustes, application d'enduits destinés à maintenir les murs en parfait état, etc. (servitude non *confortandi*).

(1) Les plans définitivement adoptés après accomplissement des formalités, n'ont un caractère obligatoire qu'après publication, dans les formes habituelles de publication des actes administratifs (Conseil d'Etat, 2 juin 1976, époux Charpentier, req. n° 97950). Une notification individuelle n'est pas nécessaire (Conseil d'Etat, 3 avril 1903, Bontemps : rec., p. 295).

2° Droits résiduels du propriétaire

Possibilité pour le propriétaire riverain d'une voie publique dont la propriété est frappée d'alignement, de procéder à des travaux d'entretien courant, mais obligation avant d'effectuer tous travaux de demander l'autorisation à l'administration. Cette autorisation, valable un an pour tous les travaux énumérés, est délivrée sous forme d'arrêté préfectoral pour les routes nationales et départementales, et d'arrêté du maire pour les voies communales.

Le silence de l'administration ne saurait valoir accord tacite.

GAZ

I. - GÉNÉRALITÉS

Servitudes relatives à l'établissement des canalisations de transport et de distribution de gaz.

Servitudes d'ancrage, d'appui, de passage sur les terrains non bâtis, non fermés ou clos de murs ou de clôtures équivalentes.

Loi du 15 juin 1906 (art. 12) modifiée par les lois du 19 juillet 1922, du 13 juillet 1925 (art. 298) et du 4 juillet 1935, les décrets du 27 décembre 1925, 17 juin et 12 novembre 1958 et n° 67-885 du 6 octobre 1967.

Article 35 de la loi n° 46-628 du 8 avril 1946 sur la nationalisation de l'électricité et du gaz.

Ordonnance n° 58-997 du 23 octobre 1958 (art. 60) relative à l'expropriation portant modification de l'article 35 de la loi n° 46-628 du 8 avril 1946.

Décret n° 67-886 du 6 octobre 1967 sur les conventions amiables portant reconnaissance des servitudes de l'article 12 de la loi du 15 juin 1906 et confiant au juge de l'expropriation la détermination des indemnités dues pour imposition des servitudes.

Décret n° 85-1108 du 15 octobre 1985 relatif au régime des transports de gaz combustibles par canalisations abrogeant le décret n° 64-81 du 23 janvier 1964.

Décret n° 85-1109 du 15 octobre 1985 modifiant le décret n° 70-492 du 11 juin 1970 pris pour l'application de l'article 35 modifié de la loi du 8 avril 1946 concernant la procédure de déclaration d'utilité publique des travaux d'électricité et de gaz qui ne nécessitent que l'établissement de servitudes ainsi que des conditions d'établissement des dites servitudes.

Ministère de l'industrie et de l'aménagement du territoire (direction générale de l'énergie et des matières premières, direction du gaz et de l'électricité et du charbon).

II. - PROCÉDURE D'INSTITUTION

A. - PROCÉDURE

Les servitudes d'ancrage, d'appui, de passage sur les terrains non bâtis, non fermés ou clos de murs ou de clôtures équivalentes bénéficient aux ouvrages déclarés d'utilité publique (art. 35 de la loi du 8 avril 1946) à savoir :

- canalisations de transport de gaz et installations de stockage souterrain de gaz combustible ;
- canalisations de distribution de gaz et installations de stockage en surface annexes de la distribution.

La déclaration d'utilité publique en vue de l'exercice des servitudes, sans recours à l'expropriation, est obtenue conformément aux dispositions du chapitre III du décret n° 85-1109 du 15 octobre 1985. Elle est prononcée soit par arrêté préfectoral ou arrêté conjoint des préfets des départements intéressés, soit par arrêté du ministre chargé du gaz ou par arrêté conjoint du ministre chargé du gaz et du ministre chargé de l'urbanisme, selon les modalités fixées par l'article 9 du décret n° 85-1109 du 15 octobre 1985.

Le demandeur après avoir eu connaissance des observations présentées au cours de l'enquête, arrête définitivement son projet, lequel est transmis avec l'ensemble du dossier au préfet, qui institue par arrêté les servitudes que le demandeur est autorisé à exercer après l'accomplissement des formalités de publicité mentionnées à l'article 18 du décret du 11 juin 1970 et visées ci-dessous en C.

Remarque : dans la plupart des cas, il est passé entre le concessionnaire et les propriétaires intéressés des conventions de servitudes amiables. Ces conventions remplacent les formalités mentionnées ci-dessus et produisent les mêmes effets que l'arrêté préfectoral d'approbation du projet de détail des tracés (art. 1^{er} du décret n° 67-886 du 6 octobre 1967).

B. - INDEMNISATION

Des indemnités ne sont dues que s'il y a eu préjudice. Elles sont versées au propriétaire ou à l'exploitant pour le dédommager des troubles temporaires qu'il doit subir pendant l'exécution des travaux de pose. Si le propriétaire lorsqu'il est distinct de l'exploitant, ou l'exploitant lui-même, peut faire valablement état d'un préjudice permanent, une indemnité lui sera également versée. En fait, les canalisations de gaz une fois posée n'entraînent pratiquement aucun dommage permanent en dehors d'un droit de surveillance dont dispose le transporteur ou le distributeur (qui s'exerce environ une fois par an).

Les indemnités sont versées en une seule fois.

En cas de litige, l'indemnité est fixée par le juge de l'expropriation, conformément aux articles 2 et 3 du décret du 6 octobre 1967 (art. 20 du décret du 11 juin 1970).

Elles sont à la charge du transporteur ou du distributeur.

C. - PUBLICITÉ

Se référer à la même rubrique de la fiche « électricité ».

III. - EFFETS DE LA SERVITUDE

A. - PRÉROGATIVES DE LA PUISSANCE PUBLIQUE

1^o Prérogatives exercées directement par la puissance publique

Droit pour le bénéficiaire d'établir à demeure des canalisations souterraines sur des terrains privés non bâtis qui ne sont pas fermés de murs ou autres clôtures équivalentes.

Droit pour le bénéficiaire de procéder à des abattages d'arbres ou à des élagages de branches lors de la pose des conduites.

2^o Obligations de faire imposées au propriétaire

Néant.

B. - LIMITATIONS AU DROIT D'UTILISER LE SOL

1^o Obligations passives

Obligation pour les propriétaires de réserver le libre passage et l'accès aux agents de l'entreprise exploitante pour la pose, l'entretien et la surveillance des installations. Ce droit de passage ne doit être exercé qu'en cas de nécessité à des heures normales et après en avoir prévenu les intéressés, dans toute la mesure du possible.

2° Droits résiduels du propriétaire

Les propriétaires dont les terrains sont traversés par une canalisation de transport de gaz (servitude de passage) conservent le droit de les clore ou d'y élever des immeubles à condition toutefois d'en avertir l'exploitant.

En ce qui concerne plus particulièrement les travaux de terrassement, de fouilles, de forage ou d'enfoncement susceptibles de causer des dommages à des conduites de transport, leur exécution ne peut être effectuée que conformément aux dispositions d'un arrêté-type pris par le ministre de l'industrie.

ANNEXE 1



- Canalisation PERRIGNY - CRAVANT de DN 200 mm - PMS 67.7

Déclarées d'utilité publique par arrêté ministériel du 31/01/1991

Nous vous signalons d'autre part que des conventions de servitude amiables ont été signées lors de la pose de ces canalisations.

Poste de gaz concerné :

VENOY DP

ANNEXE 2 – 1/2

PLAN LOCAL d'URBANISME
Commune de VENOY 89

SERVITUDES

1) TEXTES RELATIFS AUX SERVITUDES

- Loi du 15 juin 1906, article 12, modifié par la loi du 4 juillet 1935, les décrets-lois du 17 juin et du 12 novembre 1938 et n° 67-885 du 6 octobre 1967.
- Article 35 de la loi n° 46-628 du 8 avril 1946 sur la nationalisation de l'électricité et du gaz, modifié par l'ordonnance n° 58-997 du 23 octobre 1958 (article 60) relative à l'expropriation.
- Décret n° 67-886 du 6 octobre 1967 relatif aux conventions amiables, et leur conférant les mêmes effets que l'arrêté préfectoral d'approbation du tracé.
- Décret n° 70-492 du 11 juin 1970 (modifié par le décret n° 85-1108 du 15 octobre 1985) portant règlement d'administration publique pour l'application de l'article 35 modifié de la loi du 8 avril 1946 concernant la procédure de déclaration d'utilité publique des travaux d'électricité et de gaz qui ne nécessitent que l'établissement des servitudes ainsi que les conditions d'établissement des dites servitudes.
- Circulaire ministérielle 95-56 du 20 juillet 1995 relative à l'annexion au PLU des servitudes d'utilité publique.

2) ETENDUE DES SERVITUDES

En domaine privé, l'implantation des ouvrages de transport de gaz est réalisée, soit dans le cadre d'un accord amiable par le biais de conventions de servitudes négociées avec les propriétaires des terrains concernés, soit dans le cadre d'un arrêté préfectoral découlant de la Déclaration d'Utilité Public (DUP) de l'ouvrage.

Pour les canalisations susvisées, les conventions de servitudes négociées avec les propriétaires entraînent en domaine privé une zone non aedificandi :

Pour la canalisation PERRIGNY - CRAVANT Ø 200 mm
(6 mètres , 2 mètres à gauche et 4 mètres à droite en direction de CRAVANT)

-où les constructions sont interdites, seules les murettes ne dépassant pas 0,40 m tant en profondeur qu'en hauteur au-dessus du sol sont autorisées.

-Et où la modification du profil du terrain, les plantations d'arbres ou d'arbustes de plus de 2,70 mètres de hauteur et toutes façons culturales descendant à plus de 0,60 mètre sont interdites.



ANNEXE 2 –2/2

Si nos canalisations traversent des zones considérées comme espaces classés boisés, il est nécessaire de prendre en compte dans le plan de zonage du P. L. U., la bande de servitude dans laquelle les restrictions précédentes sont à appliquer, à savoir : les plantations d'arbres ou d'arbustes de plus de 2,70 mètres de hauteur et toutes façons culturales descendant à plus de 0,60 mètres sont interdites.

3) SERVICES CONCERNES PAR LES SERVITUDES

- a) GRTgaz
Région Rhône Méditerranée
33 rue Pétrequin - BP 6407
69413 LYON CEDEX 06

- b) MINISTERE DE L'INDUSTRIE
DIRECTION REGIONALE DE L'INDUSTRIE,
DE LA RECHERCHE ET DE L'ENVIRONNEMENT

ANNEXE 3 – 1/2



URBANISATION A PROXIMITE DES OUVRAGES DE TRANSPORT DE GAZ

1) TEXTES RELATIFS A L'URBANISATION A PROXIMITE DES CONDUITES

- Décret n° 2003-944 du 3 octobre 2003 modifiant le décret n° 85-1108 du 15 octobre 1985 relatif au régime des transports de gaz combustibles par canalisation abrogeant le décret n° 64-81 du 23 janvier 1964.
- Arrêté du 4 août 2006 portant règlement de la sécurité des canalisations de transport de gaz combustibles, d'hydrocarbures liquides ou liquéfiés et de produits chimiques.
- Circulaire ministérielle du 13 novembre 1985 prise pour l'application du décret 85-1108 du 15 octobre 1985.

2) CONTRAINTES D'URBANISATION A PROXIMITE DES CONDUITES

Selon l'arrêté du 4 août 2006, portant règlement de sécurité pour les canalisations de transport de gaz combustible, d'hydrocarbures liquides ou liquéfiés et de produits chimiques, la densité d'occupation et l'occupation totale autour de la canalisation sont limitées comme suit :

- dans un cercle centré sur la canalisation et de rayon égal à la distance des effets létaux significatifs, le nombre de logements ou de locaux correspond à une densité d'occupation comprise entre 8 personnes par hectare et 80 personnes par hectare ou à une occupation totale comprise entre 30 personnes et 300 personnes

En outre, conformément à l'article 8, 3ème alinéa, de l'arrêté ministériel du 4 août 2006 portant règlement de sécurité des canalisations de transport de gaz combustibles, d'hydrocarbures liquides ou liquéfiés et de produits chimiques, et comme précisé dans la circulaire du 4 août 2006 relative au « porter à connaissance dans le cadre de l'établissement de documents d'urbanisme », :

- il ne peut pas y avoir dans la zone des Premiers Effets Létaux (PEL) d'établissement recevant du public relevant de la 1^{ère} à la 3^e catégorie, d'immeuble de grande hauteur et d'installations nucléaire de base,
- il ne peut y avoir dans la zone des Effets Létaux Significatifs (ELS) d'établissement recevant du public susceptibles de recevoir plus de 100 personnes,

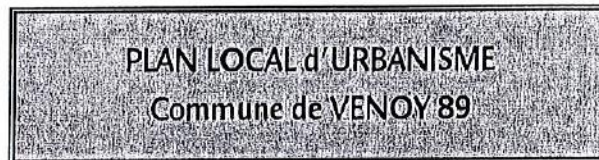
ANNEXE 3 – 2/2

Ci jointes les dimensions de la zone des premiers effets létaux, de la zone des effets létaux significatifs et les contraintes associées à la canalisation de transport gaz qui concerne votre projet.

	Zone des effets létaux significatifs (ELS)	Zone des premiers effets létaux (PEL)	Contraintes d'urbanisation appliquées aux ouvrages
MIRANDE - CHAMPVANS DN 200 PMS : 67.7 bars Cat. emplacement : A	35m	55m	<ul style="list-style-type: none"> moins de 3 personnes ou 1 équivalent logements dans un cercle de 35m de rayon, glissant sur la canalisation Pas de local d'occupation humaine permanente à moins de 10 m de la canalisation Pas d'ERP 1^{ère} à 3^{ème} catégorie, IGH ou INB dans un cercle de 55 m de rayon, glissant sur la canalisation Pas d'ERP de plus de 100 personnes dans un cercle de 35 m de rayon, glissant sur la canalisation
MIRANDE - CHAMPVANS DN 200 PMS : 67.7 bars Cat. emplacement : B	35m	55m	<ul style="list-style-type: none"> moins de 30 personnes ou 12 équivalent logements dans un cercle de 35m de rayon, glissant sur la canalisation Pas d'ERP 1^{ère} à 3^{ème} catégorie, IGH ou INB dans un cercle de 55 m de rayon, glissant sur la canalisation Pas d'ERP de plus de 100 personnes dans un cercle de 35 m de rayon, glissant sur la canalisation

* D'après l'arrêté du 04 août 2006, 1 logement = 2.5 personnes

ANNEXE 4



TRAVAUX ET PROJETS A PROXIMITE DES OUVRAGES DE TRANSPORT DE GAZ

TEXTES RELATIFS AUX PROJETS ET TRAVAUX A PROXIMITE DES OUVRAGES

- Circulaire ministérielle du 13 novembre 1985 prise pour l'application du décret 85-1108 du 15 octobre 1985, notamment en son article 35 relatif aux arrêtés préfectoraux concernant les travaux à proximité des ouvrages de transport de gaz.
- Décret 91-1147 du 14 Octobre 1991 relatif à l'exécution de travaux à proximité de certains ouvrages souterrains, aériens ou subaquatiques de transport ou de distribution, dont les modalités d'application ont été définies par l'arrêté du 16 novembre 1994.

SERVICE CONCERNE PAR LES PROJETS ET TRAVAUX A PROXIMITE DES OUVRAGES

GRTgaz - REGION RHONE MEDITERRANEE
Agence Bourgogne
17 Chemin des Lentillères
☎ 03 80 72 96 00

Dès lors que les travaux envisagés se situent dans une zone définie par le plan déposé en Mairie, le Décret 91-1147 du 14 Octobre 1991 fait obligation aux entrepreneurs et autres intéressés d'adresser à l'exploitant de l'ouvrage de transport de gaz naturel indiqué ci-dessus, une demande de renseignements à laquelle il devra être répondu dans le délai d'un mois, à compter de la date de réception de la demande.

Le même décret impose d'avertir au moins 10 jours francs à l'avance l'exploitant de tous travaux à proximité de nos conduites. Nous vous serions reconnaissants de le rappeler aux Entreprises travaillant à proximité de nos ouvrages.

ÉLECTRICITÉ

I. - GÉNÉRALITÉS

Servitudes relatives à l'établissement des canalisations électriques.

Servitude d'ancrage, d'appui, de passage, d'élagage et d'abattage d'arbres.

Loi du 15 juin 1906, article 12, modifiée par les lois du 19 juillet 1922, du 13 juillet 1925 (art. 298) et du 4 juillet 1935, les décrets des 27 décembre 1925, 17 juin et 12 novembre 1938 et le décret n° 67-885 du 6 octobre 1967.

Article 35 de la loi n° 46-628 du 8 avril 1946 portant nationalisation de l'électricité et du gaz.

Ordonnance n° 58-997 du 23 octobre 1958 (art. 60) relative à l'expropriation portant modification de l'article 35 de la loi du 8 avril 1946.

Décret n° 67-886 du 6 octobre 1967 sur les conventions amiables portant reconnaissance des servitudes de l'article 12 de la loi du 15 juin 1906 et confiant au juge de l'expropriation la détermination des indemnités dues pour imposition des servitudes.

Décret n° 85-1109 du 15 octobre 1985 modifiant le décret n° 70-492 du 11 juin 1970 portant règlement d'administration publique pour l'application de l'article 35 modifié de la loi n° 46-628 du 8 avril 1946, concernant la procédure de déclaration d'utilité publique des travaux d'électricité et de gaz qui ne nécessitent que l'établissement de servitudes ainsi que les conditions d'établissement desdites servitudes.

Circulaire n° 70-13 du 24 juin 1970 (mise en application des dispositions du décret du 11 juin 1970) complétée par la circulaire n° LR-J/A-033879 du 13 novembre 1985 (nouvelles dispositions découlant de la loi n° 83-630 du 12 juillet 1983 sur la démocratisation des enquêtes publiques et du décret n° 85-453 du 23 avril 1985 pris pour son application).

Ministère de l'industrie et de l'aménagement du territoire (direction générale de l'industrie et des matières premières, direction du gaz, de l'électricité et du charbon).

II. - PROCÉDURE D'INSTITUTION

A. - PROCÉDURE

Les servitudes d'ancrage, d'appui, de passage, d'élagage et d'abattage d'arbres bénéficient :

- aux travaux déclarés d'utilité publique (art. 35 de la loi du 8 avril 1946) ;
- aux lignes placées sous le régime de la concession ou de la régie réalisée avec le concours financier de l'Etat, des départements, des communes ou syndicats de communes (art. 298 de la loi du 13 juillet 1925) et non déclarées d'utilité publique (1).

La déclaration d'utilité publique des ouvrages d'électricité en vue de l'exercice des servitudes est obtenue conformément aux dispositions des chapitres I^{er} et II du décret du 11 juin 1970 modifié par le décret n° 85-1109 du 15 octobre 1985.

La déclaration d'utilité publique est prononcée :

- soit par arrêté préfectoral ou arrêté conjoint des préfets des départements intéressés et en cas de désaccord par arrêté du ministre chargé de l'électricité, en ce qui concerne les ouvrages de distribution publique d'électricité et de gaz et des ouvrages du réseau d'alimentation générale en énergie électrique ou de distribution aux services publics d'électricité de tension inférieure à 225 kV (art. 4, alinéa 2, du décret n° 85-1109 du 15 octobre 1985) ;

(1) Le bénéfice des servitudes instituées par les lois de 1906 et de 1925 vaut pour l'ensemble des installations de distribution d'énergie électrique, sans qu'il y ait lieu de distinguer selon que la ligne dessert une collectivité publique ou un service public ou une habitation privée (Conseil d'Etat, 1^{er} février 1985, ministre de l'industrie contre Michaud : req. n° 36313).

- soit par arrêté du ministre chargé de l'électricité ou arrêté conjoint du ministre chargé de l'électricité et du ministre chargé de l'urbanisme s'il est fait application des articles L. 123-8 et R. 123-35-3 du code de l'urbanisme, en ce qui concerne les mêmes ouvrages visés ci-dessus, mais d'une tension supérieure ou égale à 225 kV (art. 7 du décret n° 85-1109 du 15 octobre 1985).

La procédure d'établissement des servitudes est définie par le décret du 11 juin 1970 en son titre II (le décret n° 85-1109 du 15 octobre 1985 modifiant le décret du 11 juin 1970 n'a pas modifié la procédure d'institution des dites servitudes). La circulaire du 24 juin 1970 reste applicable.

A défaut d'accord amiable, le distributeur adresse au préfet par l'intermédiaire de l'ingénieur en chef chargé du contrôle, une requête pour l'application des servitudes, accompagnée d'un plan et d'un état parcellaire indiquant les propriétés qui doivent être atteintes par les servitudes. le préfet prescrit alors une enquête publique dont le dossier est transmis aux maires des communes intéressées et notifié au demandeur. Les maires concernés donnent avis de l'ouverture de l'enquête et notifient aux propriétaires concernés les travaux projetés.

Le demandeur, après avoir eu connaissance des observations présentées au cours de l'enquête, arrête définitivement son projet, lequel est transmis avec l'ensemble du dossier au préfet, qui institue par arrêté les servitudes que le demandeur est autorisé à exercer après l'accomplissement des formalités de publicité mentionnées à l'article 18 du décret du 11 juin 1970 et visées ci-dessous en C.

Par ailleurs, une convention peut être passée entre le concessionnaire et le propriétaire ayant pour objet la reconnaissance des dites servitudes. Cette convention remplace les formalités mentionnées ci-dessus et produit les mêmes effets que l'arrêté préfectoral (art. 1^{er} du décret n° 67-886 du 6 octobre 1967) (1).

B. - INDEMNISATION

Les indemnités dues à raison des servitudes sont prévues par la loi du 15 juin 1906 en son article 12. Elles sont dues en réparation du préjudice résultant directement de l'exercice des servitudes (2).

Elles sont dues par le maître d'ouvrage. La détermination du montant de l'indemnité, à défaut d'accord amiable, est fixée par le juge de l'expropriation (art. 20 du décret du 11 juin 1970). Les dommages survenus à l'occasion des travaux doivent être réparés comme dommages de travaux publics (3).

Dans le domaine agricole, l'indemnité des exploitants agricoles et des propriétaires est calculée en fonction des conventions passées, en date du 21 octobre 1987, entre Electricité de France et l'Assemblée permanente des chambres d'agriculture (A.P.C.A.) et rendues applicables par les commissions régionales instituées à cet effet. Pour les dommages instantanés liés aux travaux, l'indemnité est calculée en fonction d'un accord passé le 21 octobre 1981 entre l'A.P.C.A., E.D.F. et le syndicat des entrepreneurs de réseaux, de centrales et d'équipements industriels électriques (S.E.R.C.E.).

C. - PUBLICITÉ

Affichage en mairie de chacune des communes intéressées, de l'arrêté instituant les servitudes.

Notification au demandeur de l'arrêté instituant les servitudes.

Notification dudit arrêté, par les maires intéressés ou par le demandeur, à chaque propriétaire et exploitant pourvu d'un titre régulier d'occupation et concerné par les servitudes.

(1) L'institution des servitudes qui implique une enquête publique, n'est nécessaire qu'à défaut d'accord amiable. L'arrêté préfectoral est vicié si un tel accord n'a pas été recherché au préalable par le maître d'ouvrage (Conseil d'Etat, 18 novembre 1977, ministre de l'industrie contre consorts Lannio) ; sauf si l'intéressé a manifesté, dès avant l'ouverture de la procédure, son hostilité au projet (Conseil d'Etat, 20 janvier 1985, Tredan et autres).

(2) Aucune indemnité n'est due, par exemple, pour préjudice esthétique ou pour diminution de la valeur d'un terrain à bâtir. En effet, l'implantation des supports des lignes électriques et le survol des propriétés sont par principe précaires et ne portent pas atteinte au droit de propriété, notamment aux droits de bâtir et de se clore (Cass. civ. III, 17 juillet 1872 : Bull. civ. III, n° 464 ; Cass. civ. III, 16 janvier 1979).

(3) Ce principe est posé en termes clairs par le Conseil d'Etat dans un arrêt du 7 novembre 1986 - E.D.F. c. Aujoulat (req. n° 50436, D.A. n° 60).

III. - EFFETS DE LA SERVITUDE

A. - PRÉROGATIVES DE LA PUISSANCE PUBLIQUE

1^o Prérrogatives exercées directement par la puissance publique

Droit pour le bénéficiaire d'établir à demeure des supports et ancrages pour conducteurs aériens d'électricité, soit à l'extérieur des murs ou façades donnant sur la voie publique, sur les toits et terrasses des bâtiments, à condition qu'on y puisse accéder par l'extérieur, dans les conditions de sécurité prescrites par les règlements administratifs (servitude d'ancrage).

Droit pour le bénéficiaire, de faire passer les conducteurs d'électricité au-dessus des propriétés, sous les mêmes conditions que ci-dessus, peu importe que les propriétés soient ou non closes ou bâties (servitude de surplomb).

Droit pour le bénéficiaire, d'établir à demeure des canalisations souterraines ou des supports pour les conducteurs aériens, sur des terrains privés non bâtis qui ne sont pas fermés de murs ou autres clôtures équivalentes (servitude d'implantation). Lorsqu'il y a application du décret du 27 décembre 1925, les supports sont placés autant que possible sur les limites des propriétés ou des clôtures.

Droit pour le bénéficiaire, de couper les arbres et les branches qui se trouvant à proximité des conducteurs aériens d'électricité, gênent leur pose ou pourraient par leur mouvement ou leur chute occasionner des courts-circuits ou des avaries aux ouvrages (décret du 12 novembre 1938).

2^o Obligations de faire imposées au propriétaire

Néant.

B. - LIMITATIONS D'UTILISER LE SOL

1^o Obligations passives

Obligation pour les propriétaires de réserver le libre passage et l'accès aux agents de l'entreprise exploitante pour la pose, l'entretien et le surveillance des installations. Ce droit de passage ne doit être exercé qu'en cas de nécessité et à des heures normales et après avoir prévenu les intéressés, dans toute la mesure du possible.

2^o Droits résiduels des propriétaires

Les propriétaires dont les immeubles sont grevés de servitudes d'appui sur les toits ou terrasses ou de servitudes d'implantation ou de surplomb conservent le droit de se clore ou de bâtir, ils doivent toutefois un mois avant d'entreprendre l'un de ces travaux, prévenir par lettre recommandée l'entreprise exploitante.

TÉLÉCOMMUNICATIONS

I. - GÉNÉRALITÉS

Servitudes relatives aux transmissions radioélectriques concernant la protection des centres de réception contre les perturbations électromagnétiques.

Code des postes et télécommunications, articles L. 57 à L. 62 inclus et R. 27 à R. 39.

Premier ministre (comité de coordination des télécommunications et télédiffusion).

Ministère des postes, des télécommunications et de l'espace (direction de la production, service du trafic, de l'équipement et de la planification).

Ministère de la défense.

Ministère de l'intérieur.

Ministère de l'équipement, du logement, des transports et de la mer (direction générale de l'aviation civile [services des bases aériennes], direction de la météorologie nationale, direction générale de la marine marchande, direction des ports et de la navigation maritimes, services des phares et balises).

II. - PROCÉDURE D'INSTITUTION

A. - PROCÉDURE

Servitudes instituées par un décret particulier à chaque centre, soumis au contreseing du ministre dont les services exploitent le centre et du ministre de l'industrie. Ce décret auquel est joint le plan des servitudes intervient, après consultation des administrations concernées, enquête publique dans les communes intéressées et transmission de l'ensemble du dossier d'enquête au comité de coordination des télécommunications. En cas d'avis défavorable de ce comité il est statué par décret en Conseil d'Etat (art. 31 du code des postes et télécommunications).

Le plan des servitudes détermine autour des centres de réception classés en trois catégories par arrêté du ministre dont le département exploite le centre (art. 27 du code des postes et télécommunications) et dont les limites sont fixées conformément à l'article 29 du code des postes et télécommunications les différentes zones de protection radioélectrique.

Les servitudes instituées par décret sont modifiées selon la procédure déterminée ci-dessus lorsque la modification projetée entraîne un changement d'assiette de la servitude ou son aggravation. Elles sont réduites ou supprimées par décret sans qu'il y ait lieu de procéder à l'enquête (art. R. 31 du code des postes et des télécommunications).

Zone de protection

Autour des centres de réception de troisième catégorie, s'étendant sur une distance maximale de 200 mètres des limites du centre de réception au périmètre de la zone.

Autour des centres de réception de deuxième catégorie s'étendant sur une distance maximale de 1 500 mètres des limites des centres de réception au périmètre de la zone.

Autour des centres de réception de première catégorie s'étendant sur une distance maximale de 3 000 mètres des limites du centre de réception au périmètre de la zone.

Zone de garde radioélectrique

Instituée à l'intérieur des zones de protection des centres de deuxième et première catégorie s'étendant sur une distance de 5 000 mètres et 1 000 mètres des limites du centre de réception au périmètre de la zone (art. R. 28 et R. 29 du code des postes et des télécommunications), où les servitudes sont plus lourdes que dans les zones de protection.

B. - INDEMNISATION

Possible, si l'établissement des servitudes cause aux propriétés et aux ouvrages un dommage direct, matériel et actuel (art. L. 62 du code des postes et télécommunications). La demande d'indemnité doit être faite dans le délai d'un an du jour de la notification des mesures imposées. A défaut d'accord amiable, les contestations relatives à cette indemnité sont de la compétence du tribunal administratif (art. L. 59 du code des postes et des télécommunications).

Les frais motivés par la modification des installations préexistantes incombent à l'administration dans la mesure où elles excèdent la mise en conformité avec la législation en vigueur, notamment en matière de troubles parasites industriels (art. R. 32 du code des postes et des télécommunications).

C. - PUBLICITÉ

Publication des décrets au *Journal officiel* de la République française.

Publication au fichier du ministère des postes, télécommunications et de l'espace (instruction du 21 juin 1961, n° 40) qui alimente le fichier mis à la disposition des préfets, des directeurs départementaux de l'équipement, des directeurs interdépartementaux de l'industrie.

Notification par les maires aux intéressés des mesures qui leur sont imposées.

III. - EFFETS DE LA SERVITUDE

A. - PRÉROGATIVES DE LA PUISSANCE PUBLIQUE

1° Prerogatives exercées directement par la puissance publique

Au cours de l'enquête

Possibilité pour l'administration, en cas de refus des propriétaires, de procéder d'office et à ses frais aux investigations nécessaires à l'enquête (art. L. 58 du code des postes et des télécommunications).

2° Obligations de faire imposées au propriétaire

Au cours de l'enquête publique

Les propriétaires et usagers sont tenus, à la demande des agents enquêteurs, de faire fonctionner les installations et appareils que ceux-ci considèrent comme susceptibles de produire des troubles (art. L. 58 du code des postes et des télécommunications).

Les propriétaires sont tenus, dans les communes désignées par arrêté du préfet, de laisser pénétrer les agents de l'administration chargée de la préparation du dossier d'enquête dans les propriétés non closes de murs ou de clôtures équivalentes et dans les propriétés closes et les bâtiments, à condition qu'ils aient été expressément mentionnés à l'arrêté préfectoral (art. R. 31 du code des postes et des télécommunications).

Dans les zones de protection et même hors de ces zones

Obligation pour les propriétaires et usagers d'une installation électrique produisant ou propageant des perturbations gênant l'exploitation d'un centre de réception de se conformer aux dispositions qui leur seront imposées par l'administration pour faire cesser le trouble (investigation des installations, modifications et maintien en bon état des dites installations) (art. L. 61 du code des postes et des télécommunications).

B. - LIMITATIONS AU DROIT D'UTILISER LE SOL

1° Obligations passives

Dans les zones de protection et de garde

Interdiction aux propriétaires ou usagers d'installations électriques de produire ou de propager des perturbations se plaçant dans la gamme d'ondes radioélectriques reçues par le centre et présentant pour ces appareils un degré de gravité supérieur à la valeur compatible avec l'exploitation du centre (art. R. 30 du code des postes et des télécommunications).

Dans les zones de garde

Interdiction de mettre en service du matériel susceptible de perturber les réceptions radioélectriques du centre (art. R. 30 du code des postes et des télécommunications).

2° Droits résiduels du propriétaire

Possibilité pour les propriétaires de mettre en service des installations électriques sous les conditions mentionnées ci-dessous.

Dans les zones de protection et de garde

Obligation pour l'établissement d'installations nouvelles (dans les bâtiments existants ou en projet) de se conformer aux servitudes établies pour la zone (instruction interministérielle n° 400 C.C.T. du 21 juin 1961, titre III, 3.2.3.2, 3.2.4, 3.2.7 modifiée).

Lors de la transmission des demandes de permis de construire, le ministre exploitant du centre peut donner une réponse défavorable ou assortir son accord de restrictions quant à l'utilisation de certains appareils ou installations électriques.

Il appartient au pétitionnaire de modifier son projet en ce sens ou d'assortir les installations de dispositions susceptibles d'éviter les troubles. Ces dispositions sont parfois très onéreuses.

Dans les zones de garde radioélectrique

Obligation d'obtenir l'autorisation du ministre dont les services exploitent ou contrôlent le centre pour la mise en service de matériel électrique susceptible de causer des perturbations et pour les modifications audit matériel (art. R.30 du code des postes et des télécommunications et arrêté interministériel du 21 août 1953 donnant la liste des matériels en cause).

Sur l'ensemble du territoire (y compris dans les zones de protection et de garde)

Obligation d'obtenir l'autorisation préalable à la mise en exploitation de toute installation électrique figurant sur une liste interministérielle (art. 60 du code des postes et des télécommunications, arrêté interministériel du 21 août 1953 et arrêté interministériel du 16 mars 1962).

TÉLÉCOMMUNICATIONS

I. - GÉNÉRALITÉS

Servitudes relatives aux transmissions radioélectriques concernant la protection contre les obstacles des centres d'émission et de réception exploités par l'Etat.

Code des postes et télécommunications, articles L. 54 à L. 56, R. 21 à R. 26 et R. 39.

Premier ministre (comité de coordination des télécommunications, groupement des contrôles radioélectriques, C.N.E.S.).

Ministère des postes, des télécommunications et de l'espace (direction de la production, service du trafic, de l'équipement et de la planification).

Ministère de la défense.

Ministère de l'intérieur.

Ministère chargé des transports (direction générale de l'aviation civile [services des bases aériennes], direction de la météorologie nationale, direction générale de la marine marchande, direction des ports et de la navigation maritimes, services des phares et balises).

II. - PROCÉDURE D'INSTITUTION

A. - PROCÉDURE

Servitudes instituées par un décret particulier à chaque centre, soumis au contreseing du ministre dont les services exploitent le centre et du secrétaire d'Etat chargé de l'environnement. Ce décret auquel est joint le plan des servitudes intervient après consultation des administrations concernées, enquête publique dans les communes intéressées et transmission de l'ensemble de dossier d'enquête au Comité de coordination des télécommunications. L'accord préalable du ministre chargé de l'industrie et du ministre chargé de l'agriculture est requis dans tous les cas. Si l'accord entre les ministres n'intervient pas, il est statué par décret en Conseil d'Etat (art. 25 du code des postes et des télécommunications).

Les servitudes instituées par décret sont modifiées selon la procédure déterminée ci-dessus lorsque la modification projetée entraîne un changement d'assiette de la servitude ou son aggravation. Elles sont réduites ou supprimées par décret sans qu'il y ait lieu de procéder à l'enquête (art. R. 25 du code des postes et des télécommunications).

Le plan des servitudes détermine, autour des centres d'émission et de réception dont les limites sont définies conformément au deuxième alinéa de l'article R. 22 du code des postes et télécommunications ou entre des centres assurant une liaison radioélectrique sur ondes de fréquence supérieure à 30 MHz, différentes zones possibles de servitudes.

a) Autour des centres émetteurs et récepteurs et autour des stations de radiorepérage et de radionavigation, d'émission et de réception

(Art. R. 21 et R. 22 du code des postes et des télécommunications)

Zone primaire de dégagement

A une distance maximale de 200 mètres (à partir des limites du centre), les différents centres à l'exclusion des installations radiogoniométriques ou de sécurité aéronautique pour lesquelles la distance maximale peut être portée à 400 mètres.

Zone secondaire de dégagement

La distance maximale à partir des limites du centre peut être de 2 000 mètres.

Secteur de dégagement

D'une couverture de quelques degrés à 360° autour des stations de radiorepérage et de radionavigation et sur une distance maximale de 5 000 mètres entre les limites du centre et le périmètre du secteur.

b) Entre deux centres assurant une liaison radioélectrique par ondes de fréquence supérieure à 30 MHz

(Art. R. 23 du code des postes et des télécommunications)

Zone spéciale de dégagement

D'une largeur approximative de 500 mètres compte tenu de la largeur du faisceau hertzien proprement dit estimée dans la plupart des cas à 400 mètres et de deux zones latérales de 50 mètres.

B. - INDEMNISATION

Possible si le rétablissement des liaisons cause aux propriétés et aux ouvrages un dommage direct matériel et actuel (art. L. 56 du code des postes et des télécommunications). La demande d'indemnité doit être faite dans le délai d'un an du jour de la notification des mesures imposées. A défaut d'accord amiable, les contestations relatives à cette indemnité sont de la compétence du tribunal administratif (art. L. 56 du code des postes et des télécommunications) (1).

C. - PUBLICITÉ

Publication des décrets au *Journal officiel* de la République française.

Publication au fichier du ministère des postes, des télécommunications et de l'espace (instruction du 21 juin 1961, n° 40) qui alimente le fichier mis à la disposition des préfets, des directeurs départementaux de l'équipement, des directeurs interdépartementaux de l'industrie.

Notification par les maires aux intéressés des mesures qui leur sont imposées.

III. - EFFETS DE LA SERVITUDE

A. - PRÉROGATIVES DE LA PUISSANCE PUBLIQUE

1° Prerogatives exercées directement par la puissance publique

Droit pour l'administration de procéder à l'expropriation des immeubles par nature pour lesquels aucun accord amiable n'est intervenu quant à leur modification ou à leur suppression, et ce dans toutes les zones et le secteur de dégagement.

2° Obligations de faire imposées au propriétaire

Au cours de l'enquête publique

Les propriétaires sont tenus, dans les communes désignées par arrêté du préfet, de laisser pénétrer les agents de l'administration chargés de la préparation du dossier d'enquête dans les propriétés non closes de murs ou de clôtures équivalentes (art. R. 25 du code des postes et des télécommunications).

Dans les zones et dans le secteur de dégagement

Obligation pour les propriétaires, dans toutes les zones et dans le secteur de dégagement, de procéder si nécessaire à la modification ou à la suppression des bâtiments constituant des immeubles par nature, aux termes des articles 518 et 519 du code civil.

(1) N'ouvre pas droit à indemnité l'institution d'une servitude de protection des télécommunications radioélectriques entraînant l'inconstructibilité d'un terrain (Conseil d'Etat, 17 octobre 1980, époux Pascal : C.J.E.G. 1980, p. 161).

Obligation pour les propriétaires, dans la zone primaire de dégagement, de procéder si nécessaire à la suppression des excavations artificielles, des ouvrages métalliques fixes ou mobiles, des étendues d'eau ou de liquide de toute nature.

B. - LIMITATIONS AU DROIT D'UTILISER LE SOL

1° Obligations passives

Interdiction, dans la zone primaire, de créer des excavations artificielles (pour les stations de sécurité aéronautique), de créer tout ouvrage métallique fixe ou mobile, des étendues d'eau ou de liquide de toute nature ayant pour résultat de perturber le fonctionnement du centre (pour les stations de sécurité aéronautique et les centres radiogoniométriques).

Limitation, dans les zones primaires et secondaires et dans les secteurs de dégagement, de la hauteur des obstacles. En général le décret propre à chaque centre renvoie aux cotes fixées par le plan qui lui est annexé.

Interdiction, dans la zone spéciale de dégagement, de créer des constructions ou des obstacles au-dessus d'une ligne droite située à 10 mètres au-dessous de celle joignant les aériens d'émission ou de réception sans, cependant, que la limitation de hauteur imposée puisse être inférieure à 25 mètres (art. R. 23 du code des postes et des télécommunications).

2° Droits résiduels du propriétaire

Droit pour les propriétaires de créer, dans toutes les zones de servitudes et dans les secteurs de dégagement, des obstacles fixes ou mobiles dépassant la cote fixée par le décret des servitudes, à condition d'en avoir obtenu l'autorisation du ministre qui exploite ou contrôle le centre.

Droit pour les propriétaires dont les immeubles soumis à l'obligation de modification des installations préexistantes ont été expropriés à défaut d'accord amiable de faire état d'un droit de préemption, si l'administration procède à la revente de ces immeubles aménagés (art. L. 55 du code des postes et des télécommunications).

TÉLÉCOMMUNICATIONS

I. - GÉNÉRALITÉS

Servitudes relatives aux communications téléphoniques et télégraphiques concernant l'établissement et le fonctionnement des lignes et des installations de télécommunication (lignes et installations téléphoniques et télégraphiques).

Code des postes et télécommunications, articles L. 46 à L. 53 et D. 408 à D. 411.

Ministère des postes, des télécommunications et de l'espace (direction de la production, service du trafic, de l'équipement et de la planification).

Ministère de la défense.

II. - PROCÉDURE D'INSTITUTION

A. - PROCÉDURE

Décision préfectorale, arrêtant le tracé de la ligne autorisant toutes les opérations que comportent l'établissement, l'entretien et la surveillance de la ligne, intervenant en cas d'échec des négociations en vue de l'établissement de conventions amiables.

Arrêté, intervenant après dépôt en mairie pendant trois jours, du tracé de la ligne projetée et indication des propriétés privées où doivent être placés les supports et conduits et transmission à la préfecture du registre des réclamations et observations ouvert par le maire (art. D. 408 à D. 410 du code des postes et des télécommunications).

Arrêté périmé de plein droit dans les six mois de sa date ou les trois mois de sa notification, s'il n'est pas suivi dans ces délais d'un commencement d'exécution (art. L. 53 dudit code).

B. - INDEMNISATION

Le fait de l'appui ne donne droit à aucune indemnité dès lors que la propriété privée est frappée d'une servitude (art. L. 51 du code des postes et des télécommunications).

Les dégâts en résultant donnent droit à la réparation du dommage direct, matériel et actuel. En cas de désaccord, recours au tribunal administratif (art. L. 51 du code des postes et des télécommunications), prescription des actions en demande d'indemnité dans les deux ans de la fin des travaux (art. L. 52 dudit code).

C. - PUBLICITÉ

Affichage en mairie et insertion dans l'un des journaux publiés dans l'arrondissement de l'avertissement donné aux intéressés d'avoir à consulter le tracé de la ligne projetée déposé en mairie (art. D. 408 du code des postes et des télécommunications).

Notification individuelle de l'arrêté préfectoral établissant le tracé définitif de la ligne (art. D. 410 du code des postes et des télécommunications). Les travaux peuvent commencer trois jours après cette notification. En cas d'urgence, le préfet peut prévoir l'exécution immédiate des travaux (art. D. 410 susmentionné).

III. - EFFETS DE LA SERVITUDE

A. - PRÉROGATIVES DE LA PUISSANCE PUBLIQUE

1° Prérogatives exercées directement par la puissance publique

Droit pour l'Etat d'établir des supports à l'extérieur des murs ou façades donnant sur la voie publique, sur les toits et terrasses des bâtiments si l'on peut y accéder de l'extérieur, dans les parties communes des propriétés bâties à usage collectif (art. L. 48, alinéa 1, du code des postes et des télécommunications).

Droit pour l'Etat d'établir des conduits et supports sur le sol et le sous-sol des propriétés non bâties et non fermées de murs ou de clôtures (art. L. 48, alinéa 2).

2° Obligations de faire imposées au propriétaire

Néant.

B. - LIMITATIONS AU DROIT D'UTILISER LE SOL

1° Obligations passives

Obligation pour les propriétaires de ménager le libre passage aux agents de l'administration (art. L. 50 du code des postes et des télécommunications).

2° Droits résiduels du propriétaire

Droit pour le propriétaire d'entreprendre des travaux de démolition, réparation, surélévation ou clôture sous condition d'en prévenir le directeur départemental des postes, télégraphes et téléphones un mois avant le début des travaux (art. L. 49 du code des postes et des télécommunications).

Droit pour le propriétaire, à défaut d'accord amiable avec l'administration, de demander le recours à l'expropriation, si l'exécution des travaux entraîne une dépossession définitive.




PRÉFET DE L'YONNE

PRÉFECTURE

DIRECTION DES
COLLECTIVITES ET DES
POLITIQUES PUBLIQUES

SERVICE ENVIRONNEMENT



CHEF	ADJOINT	SEC	
ARRIVÉ LE			
10 AVR. 2017			
SAAT			
MAD	PAT	ADS	

ARRETE n°PREF-DCPP-SE-2017-0168
du 20 MARS 2017

instituant des servitudes d'utilité publique prenant en compte la maîtrise des risques
autour des canalisations de transport de gaz naturel dans le département de l'Yonne

Le Préfet de l'Yonne,
Chevalier de la Légion d'Honneur
Chevalier de l'Ordre National du Mérite



- VU le code de l'environnement et notamment ses articles L.555-16, R.555-30 et R.555-31 ;
- VU le code de l'urbanisme et notamment ses articles L.101-2, L.132-1, L.132-2, L.151-1 et suivants, L.153-60, L.161-1 et suivants, L.163-10, R.431-16 ;
- VU le code de la construction et de l'habitation et notamment ses articles R.122-22 et R.123-46 ;
- VU l'arrêté du 5 mars 2014 définissant les modalités d'application du chapitre V du titre V du livre V du code de l'environnement et portant règlement de la sécurité des canalisations de transport de gaz naturel ou assimilé, d'hydrocarbures et de produits chimiques ;
- VU l'étude de dangers du transporteur GRT Gaz en date du 24 juin 2014 ;
- VU les courriers transmis le 21 décembre 2016 aux maires des communes concernées dont la liste figure en annexe 1 ;
- VU les observations formulées par Messieurs les Maires de Perrigny, Villeroy, Monéteau, Quenne, Chichery et Fouchères ;
- VU le rapport de la Direction régionale de l'environnement, de l'aménagement et du logement de la région Bourgogne-Franche-Comté en date du 8 février 2017 ;
- VU l'avis émis par le Conseil départemental de l'environnement des risques sanitaires et technologiques de l'Yonne le 7 mars 2017 ;

Considérant que les canalisations de transport de gaz naturel ou assimilé, d'hydrocarbures et de produits chimiques, en service à la date de l'entrée en vigueur des articles R555-1 et suivants du code de l'environnement, doivent faire l'objet d'institution de servitudes d'utilité publique relatives à la maîtrise de l'urbanisation en raison des dangers et des inconvénients qu'elles présentent ;

Considérant que selon l'article L 555-16 du code de l'environnement, les périmètres à l'intérieur desquels les dispositions en matière de maîtrise de l'urbanisation s'appliquent sont déterminés par les risques susceptibles d'être créés par une canalisation de transport en service, notamment les risques d'incendie, d'explosion ou d'émanation de produits toxiques, menaçant gravement la santé ou la sécurité des personnes ;

Sur proposition de Madame la Secrétaire générale de la préfecture de l'Yonne ;

ARRETE :

Article 1

Des servitudes d'utilité publique (SUP) sont instituées, dans les communes désignées dans l'annexe 1 du présent arrêté, dans les zones d'effets générées par les phénomènes dangereux susceptibles de se produire sur les canalisations de transport de gaz naturel (GRT Gaz) traversant le département de l'Yonne, conformément aux distances figurant dans les tableaux et cartes annexés au présent arrêté, dont une consultation peut être effectuée auprès du Service environnement de la préfecture de l'Yonne ou du Service prévention des risques de la Direction régionale de l'environnement, de l'aménagement et du logement de Bourgogne-Franche-Comté.

Seules les distances SUP1 sont reproduites dans les cartes annexée(s) au présent arrêté. Les restrictions supplémentaires fixées à l'article 2 du présent arrêté pour les projets d'urbanisme dont l'emprise atteint les SUP2 ou SUP3 sont mises en œuvre dans le cadre de l'instruction de l'analyse de compatibilité obligatoire prévue pour tout projet dont l'emprise atteint la SUP1.

Dans les tableaux annexés au présent arrêté, correspondants aux données propres à chacune des communes référencée par l'annexe 1 figurent :

- la PMS : Pression Maximale de Service de(s) la canalisation(s) / installations annexes,
- le DN : Diamètre Nominal de(s) la canalisation(s),
- les distances S.U.P : distances en mètres de part et d'autre de la canalisation définissant les limites des zones concernées par les servitudes d'utilité publique.

En cas d'écart entre les valeurs des distances SUP figurant dans les tableaux en annexe et la représentation cartographique des SUP telle qu'annexée au présent arrêté, les valeurs des tableaux font foi, appliquées au tracé réel des canalisations concernées.

Article 2

Conformément à l'article R.555-30 b) du code de l'environnement, les servitudes sont les suivantes en fonction des zones d'effets :

Servitude SUP1, correspondant à la zone d'effets létaux (PEL) du phénomène dangereux de référence majorant au sens de l'article R 555-39 du code de l'environnement :

la délivrance d'un permis de construire relatif à un établissement recevant du public susceptible de recevoir plus de cent (100) personnes ou à un immeuble de grande hauteur est

subordonnée à la fourniture d'une analyse de compatibilité ayant reçu l'avis favorable du transporteur ou, en cas d'avis défavorable du transporteur, l'avis favorable du Préfet rendu au vu de l'expertise mentionnée au III de l'article R 555-31 du code de l'environnement ;

l'analyse de compatibilité est établie conformément aux dispositions de l'arrêté ministériel du 5 mars 2014 susvisé.

Servitude SUP2, correspondant à la zone d'effets létaux (PEL) du phénomène dangereux de référence réduit au sens de l'article R.555-39 du code de l'environnement :

l'ouverture d'un établissement recevant du public susceptible de recevoir plus de trois cents (300) personnes ou d'un immeuble de grande hauteur est interdite.

Servitude SUP3, correspondant à la zone d'effets létaux significatifs (ELS) du phénomène dangereux de référence réduit au sens de l'article R.555-39 du code de l'environnement :

l'ouverture d'un établissement recevant du public susceptible de recevoir plus de cent (100) personnes ou d'un immeuble de grande hauteur est interdite.

Article 3

Conformément à l'article R.555-46 du code de l'environnement, le maire concerné (voir annexe 1 du présent arrêté) informe le transporteur de tout permis de construire ou certificat d'urbanisme (d'information ou opérationnel) délivré dans l'une des zones définies à l'article 2 du présent arrêté.

Article 4

Les servitudes instituées par le présent arrêté sont annexées aux plans locaux d'urbanisme, aux plans locaux d'urbanisme intercommunaux et aux cartes communales des communes concernées, désignées dans l'annexe 1 du présent arrêté conformément aux articles L.151-43, L.153-60, L.161-1 et L.163-10 du code de l'urbanisme.

Article 5

En application de l'article R.555-53 du code de l'environnement, le présent arrêté sera publié au recueil des actes administratifs, sur le site internet de la Préfecture de l'Yonne et adressé aux maires des communes figurant en annexe 1 du présent arrêté.

Article 6

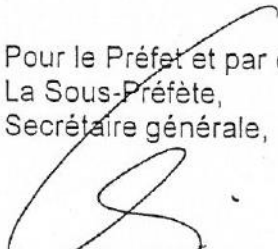
Cet arrêté peut faire l'objet d'un recours contentieux auprès du Tribunal Administratif de Dijon dans un délai de deux mois à compter de sa publication.

Article 7

La Secrétaire Générale de la préfecture de l'Yonne, les maires des communes concernées, le Directeur Départemental des Territoires de l'Yonne, le Directeur Régional de l'Environnement, de l'Aménagement et du Logement de Bourgogne-Franche-Comté, sont chargés, chacun en ce qui le concerne, de l'exécution du présent arrêté dont copie sera adressée au Directeur de GRT Gaz.

Auxerre, le 20 MARS 2017

Pour le Préfet et par délégation,
La Sous-Préfète,
Secrétaire générale,


Françoise FUGIER

Annexe 1: Listes des communes impactées

Annay-la-Côte	Annexe2
Appoigny	Annexe3
Arcy-sur-Cure	Annexe4
Augy	Annexe5
Auxerre	Annexe6
Bassou	Annexe7
Bazarnes	Annexe8
Bèon	Annexe9
Bernouil	Annexe10
Bonnard	Annexe11
Branches	Annexe12
Brienon-sur-Armançon	Annexe13
Bussy-le-Repos	Annexe14
Carisey	Annexe15
Cézy	Annexe16
Champigny	Annexe17
Champlay	Annexe18
Chamvres	Annexe19
Charmoy	Annexe20
Chaumont	Annexe21
Cheny	Annexe22
Chéu	Annexe23
Chichery	Annexe24
Collemiers	Annexe25
Compiègne	Annexe26
Coulanges-sur-Yonne	Annexe27
Courtois-sur-Yonne	Annexe28
Crain	Annexe29
Cravant	Annexe30
Épineau-les-Voves	Annexe31
Flogny-la-Chapelle	Annexe32
Fouchères	Annexe33
Gron	Annexe34
Hauterive	Annexe35
Irancy	Annexe36
Jaulges	Annexe37
Joux-la-Ville	Annexe38
Jouy	Annexe39
Junay	Annexe40
La Celle-Saint-Cyr	Annexe41
Lucy-le-Bois	Annexe42
Lucy-sur-Cure	Annexe43
Maillot	Annexe44
Mailly-le-Château	Annexe45
Merry-sur-Yonne	Annexe46

Michery	Annexe47
Monéteau	Annexe48
Montacher-Villegardin	Annexe49
Mont-Saint-Sulpice	Annexe50
Nailly	Annexe51
Ormo	Annexe52
Paron	Annexe53
Paroy-sur-Tholon	Annexe54
Perceneige	Annexe55
Perrigny	Annexe56
Piffonds	Annexe57
Pont-sur-Yonne	Annexe58
Précy-le-Sec	Annexe59
Prégilbert	Annexe60
Quenne	Annexe61
Roffey	Annexe62
Saint-Bris-le-Vineux	Annexe63
Saint-Julien-du-Sault	Annexe64
Saint-Martin-d'Ordon	Annexe65
Saint-Martin-du-Tertre	Annexe66
Saint-Maurice-aux-Riches-Hommes	Annexe67
Saint-Valérien	Annexe68
Savigny-sur-Clairis	Annexe69
Sens	Annexe70
Serbonnes	Annexe71
Sergines	Annexe72
Subligny	Annexe73
Tonnerre	Annexe74
Trucy-sur-Yonne	Annexe75
Venoy	Annexe76
Vergigny	Annexe77
Verlin	Annexe78
Vermenton	Annexe79
Vézannes	Annexe80
Villeblevin	Annexe81
Villemanoche	Annexe82
Villemer	Annexe83
Villenavotte	Annexe84
Villeneuve-la-Guyard	Annexe85
Villeperrot	Annexe86
Villero	Annexe87
Villiers-Vineux	Annexe88
Etaule	Annexe89

Différents types de bornes repérant les canalisations de transport

Références réglementaires

Sécurité des canalisations de transport

- Articles L. 555 - 1 à L. 555 - 30 du Code de l'environnement
- Articles R. 555 - 1 à R. 555 - 52 du Code de l'environnement
- Arrêté du 5 mars 2014 (NOR: DEVP1306197A)
- Guide de détermination des mesures de protection propres aux bâtiments (INERIS)

Canalisations de transport et urbanisme

- Articles L. 126 - 1 et L. 126 - 2 du Code de l'urbanisme
- Article R. 126 - 1 et R. 431 - 16 (alinéa) du Code de l'urbanisme
- Articles R. 122 - 22 et R. 123 - 46 du Code de la construction et de l'habitat
- Circulaire n°DARQSI/BSE-06-254 du 04 août 2006 (portée à connaissance)

Sécurité des canalisations de distribution

- Arrêté du 13 juillet 2000 (NOR: ECO0003557A)

Travaux à proximité des réseaux

- Articles L. 554 - 1 à L. 554 - 5 du Code de l'environnement
- Articles R. 554 - 1 à R. 554 - 38 du Code de l'environnement

(délivré par les arrêtés prescriptions, normes et avis associés)

La présente plaquette est réalisée dans un but purement informatif. Seuls font foi les textes réglementaires en vigueur.

Obligations imposées aux transporteurs

Les canalisations de transport de matières dangereuses sont soumises à « autorisation de construire et d'exploiter » prise au titre du Code de l'environnement. Les ouvrages sont dimensionnés en fonction de la densité de population à leur voisinage et font l'objet d'une **étude de dangers** mise à jour à minima tous les 5 ans. Celle-ci est établie conformément à un guide professionnel. Elle comprend une analyse de risque réalisée à partir des éléments issus de l'analyse de l'environnement de l'ouvrage, du retour d'expérience, et du **programme de surveillance et de maintenance** mis en place par le transporteur.

L'étude de dangers définit les mesures de renforcement de la sécurité à mettre en place par le transporteur pour que la canalisation présente un risque « acceptable » en tout point de son tracé. Les éléments issus de l'étude de dangers permettent au transporteur d'établir un **plan de sécurité et d'intervention** délimitant les mesures à prendre en cas d'incident ou d'accident. Ce plan est communiqué au préfet et fait l'objet d'exercices.

Canalisations de distribution de gaz combustibles

Un réseau de **distribution** de gaz combustibles est un système d'alimentation qui dessert directement les usagers du gaz d'une zone géographique. La section et la pression dans un réseau de distribution sont généralement moindres que pour les canalisations de transport.

Seules les canalisations de distribution les plus importantes (environ 1 % des 200 000 km en service en France) feront l'objet, à partir de 2016, d'une **étude de dangers** et d'un **porteur à connaissance** établi sur la base des conclusions de cette étude.

Travaux à proximité des canalisations

Les **travaux effectués par des tiers** sont à l'origine de la **majorité des accidents** relatifs aux canalisations de transport ou de distribution.

Les travaux réalisés au voisinage des canalisations doivent faire l'objet de déclarations préalables auprès de leurs exploitants : déclarations de projet de travaux (DPT) et déclarations d'intention de commencement de travaux (DICT).

Ces déclarations doivent être effectuées par les **maîtres d'ouvrage** et les **entreprises de travaux** via le téléservice www.reseaux-et-canalizations.gouv.fr, accessible 24h/24, 7j/7.

Le maire informe ses administrés sur leurs obligations réglementaires en matière de déclaration de travaux, par exemple en les incitant à consulter sur le téléservice les différentes plaquettes d'information (exploitants, maîtres d'ouvrage, entreprises de travaux, particuliers).

Le saviez-vous ?

- les canalisations de transport de matières dangereuses sont classées parmi les « **Réseaux sensibles pour la sécurité** » au sens du Code de l'environnement. Ce classement confère à leurs exploitants des obligations supplémentaires dans le cadre de la gestion des travaux de tiers à proximité de leurs ouvrages.
- le tracé des canalisations de transport de matières dangereuses enterrées est matérialisé en surface par des **balises** ou des **bornes** comportant le **nom du transporteur** et un numéro de **téléphone accessible 24h/24** permettant de signaler sans délai toute anomalie constatée sur le tracé pouvant affecter les ouvrages.


Pour en savoir plus

Pour toute question relative aux **risques technologiques** à proximité des canalisations de transport, vous pouvez vous adresser à la DREAL, service prévention des risques.

Pour toute question relative à la **maîtrise de l'urbanisme**, vous pouvez vous adresser à la DOT(M) de votre département.

Maîtrise de l'urbanisation autour des canalisations de transport

25 AOÛT 2017 Maires, Présidents d'intercommunalités
Servitudes d'Utilité Publique - l'essentiel à savoir



Canalisation de transport de matières dangereuses

C'est une canalisation qui achemine du gaz naturel, des produits pétroliers ou chimiques à destination de réseaux de distribution, d'autres ouvrages de transport, d'entrées industrielles ou commerciales, de sites de stockage ou de chargement.

Une canalisation de transport est constituée de tubes assemblés et d'installations annexes nécessaires à son fonctionnement (compresseurs, pompes, vannes, etc.).

Quelques chiffres

- longueur totale en France 51000 km
- 11 000 communes traversées
- profondeur variant entre 60 cm et 1 m
- pour le gaz naturel, pression variant de 16 à 94 bar et diamètre variant de 80 mm à 1,20 m.



Conséquences d'une fuite sur une canalisation de transport. Apponizac (USA), 14 septembre 2008 (source : Janssen/Agf).

Transporteur

C'est le propriétaire et/ou l'exploitant de la canalisation.

CODERST

Conseil Départemental de l'Environnement et des Risques Sanitaires et Technologiques

ERP

Établissement Recevant du Public

IGH

Immeuble de Grande Hauteur

Maîtriser l'urbanisation future autour des canalisations de transport

Afin de limiter l'exposition des riverains aux **risques potentiels** occasionnés par les canalisations de transport, de nouvelles **servitudes d'utilité Publique (SUP)** sont prévues par la réglementation. Ces SUP, liées à la prise en compte des risques, sont en vigueur depuis 2012 pour les canalisations nouvelles, et seront instaurées progressivement d'ici fin 2018 pour les canalisations déjà en service.

Intégrer les SUP dans les documents d'urbanisme qui fait quoi ?

Canalisations en service	Canalisations nouvelles
Le transporteur élabore et met à jour l'étude de dangers de la canalisation	Le transporteur dépose le dossier de demande d'autorisation de construire et d'exploiter une nouvelle canalisation, qui contient l'étude de dangers, cette étude de dangers est instruite par les services de l'état (DREAL/DREAL/DREIF)
Les services de l'état préparent un projet d'arrêté préfectoral instituant les SUP sur la base des données d'effets proposées dans l'étude de dangers.	Le projet d'arrêté est présenté en CODERST en même temps que le dossier de demande d'autorisation de construire et d'exploiter.
L'arrêté instituant les SUP est notifié par le préfet aux communes concernées. Cet arrêté préfectoral peut être spécifique à la commune ou départemental (avec des annexes communales).	

Le maire ou le président de l'établissement public compétent annexe l'arrêté au plan local d'urbanisme ou à la carte communale, dans les 3 mois qui suivent sa notification par le préfet.

Les SUP en pratique

renforcer la maîtrise de l'urbanisation

- Les nouvelles servitudes encadrent strictement la **construction ou l'extension** d'établissements recevant du public (ERP) de plus de 100 personnes et d'immeubles de grande hauteur (IGH).
- Elles n'engendrent **pas de contrainte d'urbanisme** pour les autres catégories de constructions (exemple : habitat). L'évolution de l'environnement urbain sera prise en compte par le transporteur dans le cadre de la mise à jour de son étude de dangers.
- Le porteur a connaissance relatif aux canalisations de transport, adresse aux maires à partir de 2007, préconisant déjà des contraintes d'urbanisme. Les nouvelles servitudes renforcent les **mêmes contraintes**, qui s'imposent désormais de façon plus directe.
- Certains ERP de plus de 100 personnes et IGH existants construits avant 2014 peuvent s'avérer être situés dans ces zones, cette situation a normalement été traitée par le biais de **mesures de renforcement** de la sécurité de la canalisation, prises en charge par le transporteur ou le gestionnaire du bâtiment selon les cas.
- Certains canalisations de transport (non soumises à autorisation) **ne donneront pas lieu à ces SUP** : pour celles-ci le porteur a connaissance restera applicable.
- Un grand nombre de canalisations de transport sont déclarées d'utilité publique ou d'intérêt général et tout délai relatif à ce titre de servitudes en vue de la construction ou de l'exploitation, ces servitudes, qui sont d'une autre nature, restent applicables et viennent **en complément** des SUP liées à la prise en compte des risques.

Gérer les projets de construction dans les SUP ce qui change pour les collectivités

→ Dans le cas des ERP de plus de 100 personnes et des IGH

① La demande de permis de construire

Lorsqu'un projet de construction ou d'extension d'un ERP de plus de 100 personnes ou d'un IGH est situé dans la zone de SUP1, le maître d'ouvrage doit joindre à sa demande de permis de construire une **analyse de la compatibilité** du projet avec la canalisation de transport, réalisée à sa charge. Depuis mars 2014 et jusqu'à l'annexion des SUP aux documents d'urbanisme, cette analyse est exigée dans les zones d'effets jointes à la connaissance des maires à partir de 2007.

Les principes de l'analyse de compatibilité	Zone de SUP1			Zone de SUP2	Zone de SUP3
	Projet	Création	Extension	Création	Extension
ERP > 100 p	Création	Compatible si (1)	Incompatible	Incompatible	Compatible si (1) et (2)
ERP > 300 p ou IGH	Création	Compatible si (1)	Incompatible	Incompatible	Compatible si (1) et (2)

(1) Protection de la canalisation suffisante, avec le cas échéant des mesures supplémentaires (ces mesures supplémentaires sur la canalisation et le bâtiment sont à la charge du maître d'ouvrage).

② L'instruction du permis de construire

- Sans préjudice des autres contraintes éventuelles, le permis de construire ne peut être accordé par le maire que si **toutes les conditions** ci-dessous sont vérifiées :
- l'analyse de compatibilité est jointe au dossier de demande de permis de construire ;
 - cette analyse a reçu l'**avis favorable** du transporteur, ou à défaut du préfet ;
 - si la compatibilité repose sur des mesures de protection supplémentaires de la canalisation, celles-ci ont été déterminées **avec le transporteur**, ou à défaut avec le préfet ;
 - si la compatibilité repose sur des mesures de protection supplémentaires du bâtiment, celles-ci ont été **intégrées** à la demande de permis de construire.

③ L'autorisation d'ouverture de l'ERP ou d'occupation de l'IGH

Si la compatibilité repose sur des mesures de protection **supplémentaires** de la canalisation, le maire autorise l'ouverture de l'ERP ou l'occupation de l'IGH uniquement après réception du **certificat de vérification** de leur mise en place (document certifié n°15017-01).

→ Dans tous les autres cas

Il n'y a pas de contraintes pour les autres projets d'aménagement (ERP de moins de 100 personnes, particuliers, entreprises, ...). Le maire doit cependant **informer le transporteur** de tout permis de construire ou certificat d'urbanisme délivré dans la zone de SUP1.



Distances SUP à l'axe de la canalisation (m)

SUP1	SUP2	SUP3
Gaz naturel	5	15
Hydrocarbures liquides	10 à 720	15
Produits chimiques	20 à 400 (1)	5 à 150 (1)

(1) distances usuelles. Ces distances sont susceptibles de varier, y compris en dehors de ces intervalles, en fonction de l'étude de dangers.

Annexe 76 : Caractérisation des canalisations de transport de gaz naturel exploitée par GRT Gaz et des largeurs de bande des servitudes publiques sur la commune de Venoy



Nom de la commune	Code Insee	Nom du Transporteur	Adresse du Transporteur
Venoy	89438	GRT gaz	6, Rue Raoul Nordling, 92277 Bois Colombes

Tableaux des caractéristiques :

Dans les tableaux ci-dessous :

- PMS : Pression Maximale de Service de la canalisation
- DN : Diamètre Nominal de la canalisation.
- Distances S.U.P (SUP1, SUP2, SUP3) : Distances en mètres de part et d'autre de la canalisation définissant les limites des zones concernées par les servitudes d'utilité publique.

En cas d'écart entre les valeurs des distances SUP figurant dans les tableaux ci-dessous et la représentation cartographique des SUP telle qu'annexée au présent arrêté, les valeurs des tableaux font foi, appliquées au tracé réel des canalisations concernées.

Ouvrages traversant la commune :

Nom de la Canalisation	PMS	DN	Longueur (m)	Implantation	SUP1	SUP2	SUP3
AUXERRE- CLAMECY- AVALLON	67,7	200	328	enterée	55	5	5
AUXERRE- CLAMECY- AVALLON	67,7	200	2575	enterée	55	5	5
Alimentation VENOY DP	67,7	50	1	enterée	15	5	5
Alimentation VENOY DP	67,7	80	19	enterée	15	5	5

NOTA 1: Si la SUP1 du tracé adjacent enterré est plus large que celle d'un tronçon aérien, c'est elle qui doit être prise en compte au droit du tronçon aérien.

NOTA 2 : La longueur mentionnée correspond à la longueur de la canalisation traversant la commune impactée. Elle est arrondie au décimètre.

Ouvrages ne traversant pas la commune, mais dont les zones d'effets atteignent cette dernière :

Néant

NOTA 1: Si la SUP1 du tracé adjacent enterré est plus large que celle d'un tronçon aérien, c'est elle qui doit être prise en compte au droit du tronçon aérien.

NOTA 2 : La longueur mentionnée correspond à la longueur de la canalisation traversant la commune impactée.

Installations annexes situées sur la commune :

Nom de l'installation	SUP1	SUP2	SUP3
EMP-L-894381	35	6	6

NOTA : Si la SUP1 du tracé adjacent est plus large que celle de l'installation annexe, c'est elle qui doit être prise en compte au droit de l'installation annexe.

Installations annexes non situées sur la commune, mais dont les zones d'effets atteignent cette dernière :

Néant

NOTA : Si la SUP1 du tracé adjacent est plus large que celle de l'installation annexe, c'est elle qui doit être prise en compte au droit de l'installation annexe.

**13**

Servitudes relatives à l'établissement des canalisations de transport et de distribution de gaz

I - REFERENCE AUX TEXTES OFFICIELS

Loi du 15 juin 1906 (*art. 12*) modifié par les lois du 19 juillet 1922, du 13 juillet 1925 (*art. 298*) et du 4 juillet 1935, les décrets du 27 décembre 1925, du 17 juin 1958 et n° 67-885 du 6 octobre 1967

Article 35 de la loi n° 46-628 du 8 avril 1946 sur la nationalisation de l'électricité et du gaz, modifié par l'ordonnance n° 58-997 du 23 octobre 1958 (*article 60*) relative à l'expropriation

Décret n° 67-886 du 6 octobre 1967 sur les conventions amiables portant reconnaissance des servitudes de l'article 12 de la loi du 15 juin 1906 et confiant au juge de l'expropriation la détermination des indemnités dues pour imposition des servitudes

Décret n° 85-1109 du 15 octobre 1985 modifiant le décret n° 70-492 du 11 juin 1970 pris pour application de l'article 35 modifié de la loi du 8 avril 1946 concernant la procédure de déclaration d'utilité publique des travaux d'électricité et de gaz qui ne nécessitent que l'établissement des servitudes ainsi que les conditions d'établissement desdites servitudes

Décret n° 2003-944 du 3 octobre 2003 modifiant le décret n° 85-1108 du 15 octobre 1985 relatif au régime des transports de gaz combustibles par canalisation

Circulaire ministérielle du 13 novembre 1985 prise pour l'application du décret 85-1108 du 15 novembre 1985

II - EFFETS DE LA SERVITUDE

A - Prérogatives de la puissance publique

1° Prérogatives exercées directement par la puissance publique

Droit pour le bénéficiaire d'établir à demeure des canalisations souterraines sur des terrains privés non bâtis qui ne sont pas fermés de murs ou autres clôtures équivalentes.

2° Obligations de faire imposées au propriétaire

Néant.

B - Limitations au droit d'utiliser le sol

1° Obligations passives

Obligations pour les propriétaires de réserver le libre passage et l'accès aux agents de l'entreprise exploitante pour la pose, l'entretien et la surveillance des installations. Ce droit de passage ne doit être exercé qu'en cas de nécessité à des heures normales et après en avoir prévenu les intéressés, dans toute la mesure du possible.



2° Droits résiduels du propriétaire

Les propriétaires dont les terrains sont traversés par une canalisation de transport de gaz (servitude de passage) conservent le droit de les clore ou d'y élever des immeubles à conditions toutefois d'en avertir l'exploitant.

En ce qui concerne plus particulièrement les travaux de terrassement, de fouilles, de forage ou d'enfoncement susceptibles de causer des dommages à des conduites de transport, leur exécution ne peut être effectuée que conformément aux dispositions d'un arrêté-type pris par le ministre de l'industrie.

En domaine privé, l'implantation des ouvrages de transport de gaz est réalisée, soit dans le cadre d'un accord amiable par le biais de conventions de servitudes négociées avec les propriétaires des terrains concernés, soit dans le cadre d'un arrêté préfectoral découlant de la déclaration d'utilité publique de l'ouvrage.

III - SERVICE GESTIONNAIRE DE LA SERVITUDE

GRDF
Collectivités Territoriales
65 rue de Longvic BP 40429
21004 DIJON Cedex



Le réseau
de transport
d'électricité

Prévenir pour mieux construire

INFORMEZ RTE

**des projets de construction à proximité
des lignes électriques
à haute et très haute tension**

PRÉVENEZ RTE

pour mieux instruire

Il est important que vous informiez RTE, Réseau de transport d'électricité, lors de toute demande d'autorisation d'urbanisme, et ce afin de vous assurer de la compatibilité de vos projets de construction avec la présence des ouvrages électriques existants.

C'est en effet au cas par cas que les distances de sécurité à respecter sont déterminées, selon diverses prescriptions réglementaires* et en fonction des caractéristiques des constructions.

Le saviez-vous ?

UNE COMMUNE SUR DEUX EST CONCERNÉE PAR UNE SERVITUDE I4**

ALORS, SI C'EST LE CAS DE VOTRE COMMUNE, CONTACTEZ-NOUS !

QUELS PROJETS DE CONSTRUCTION SONT CONCERNÉS ?

- Tous les projets situés à **moins de 100 mètres** d'un ouvrage électrique aérien ou souterrain de RTE.

QUELS SONT LES DOSSIERS CONCERNÉS ?

- Les instructions** (permis de construire, certificat d'urbanisme...).
- Les « porter à connaissance » et les « projets d'arrêt »** (Plan Local d'Urbanisme...).

Quels que soient les travaux effectués, **la présence à proximité d'une ligne électrique haute et très haute tension est une contrainte à prendre en compte** (réfection toiture, pose d'antenne, peinture, ravalement de façade, élagage...).

OÙ TROUVER L'IMPLANTATION DES OUVRAGES ÉLECTRIQUES RTE ?

- Sur le plan des servitudes I4 du plan d'urbanisme de la commune (PLU, cartes communales).

+ de 105 000 km

Dans le cadre de sa mission de service public, RTE, Réseau de transport d'électricité, exploite, maintient et développe le réseau électrique aérien et souterrain à haute et très haute tension.

de lignes en France pour assurer la solidarité entre les régions afin que chacun ait un accès économique, sûr et propre à l'énergie électrique.

* Arrêté interministériel du 17 mai 2001 et Code du travail.

** Servitude I4 : servitude au voisinage d'une ligne électrique aérienne ou souterraine.

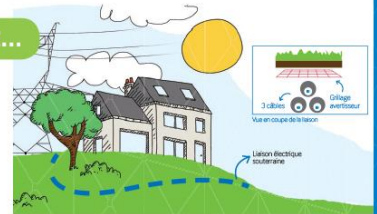
CONTACTEZ RTE

pour mieux construire

SI VOUS CONTACTEZ RTE...

LES GARANTIES

- Projet compatible :**
 - début des travaux.
- Projet à adapter au stade du permis de construire :**
 - début des travaux retardé, mais chantier serein et au final compatible.



SI VOUS NE CONTACTEZ PAS RTE...

LES RISQUES

- L'arrêt du chantier :** modification nécessaire du projet même après la délivrance du permis de construire.
- L'accident pendant et après le chantier :** construire trop près d'une ligne, c'est risquer l'électrocution par amorçage à proximité d'une ligne aérienne ou l'accrochage de la ligne souterraine avec un engin de chantier.
- La modification ou destruction d'une partie du bâtiment après construction.**





Le réseau
de transport
d'électricité

EN RÉSUMÉ

DEMANDE
DE PERMIS DE
CONSTRUIRE

.....
.....
.....
.....
.....
.....
.....
.....



UNE SERVITUDE I4
EST-ELLE
PRÉSENTE SUR
LA ZONE DU
CHANTIER ÉTUDIÉ ?

SI OUI ALORS...



CONTACTEZ RTE !

POUR NOUS CONTACTER

RTE
Groupe Maintenance Réseaux Lorraine
12 rue des Feivres
57073 METZ

© Février 2018 - Conception et réalisation : DJALECTICA - Crédits photos : Médiathèque RTE. Tous droits réservés.
RTE - Réseau de Transport d'Electricité, société anonyme à Directoire et Conseil de surveillance au capital de 2 132 285 690 € - RCS Nanterre 444 619 258.