

# PLAN LOCAL D'URBANISME




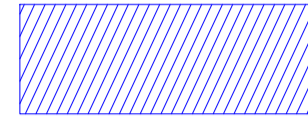
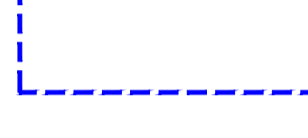








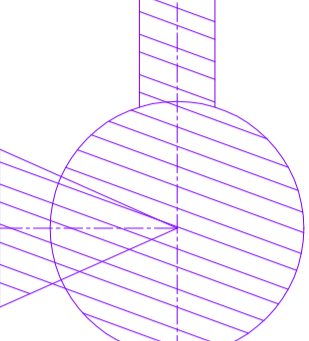


## 7.1.c Plan des servitudes – partie Nord

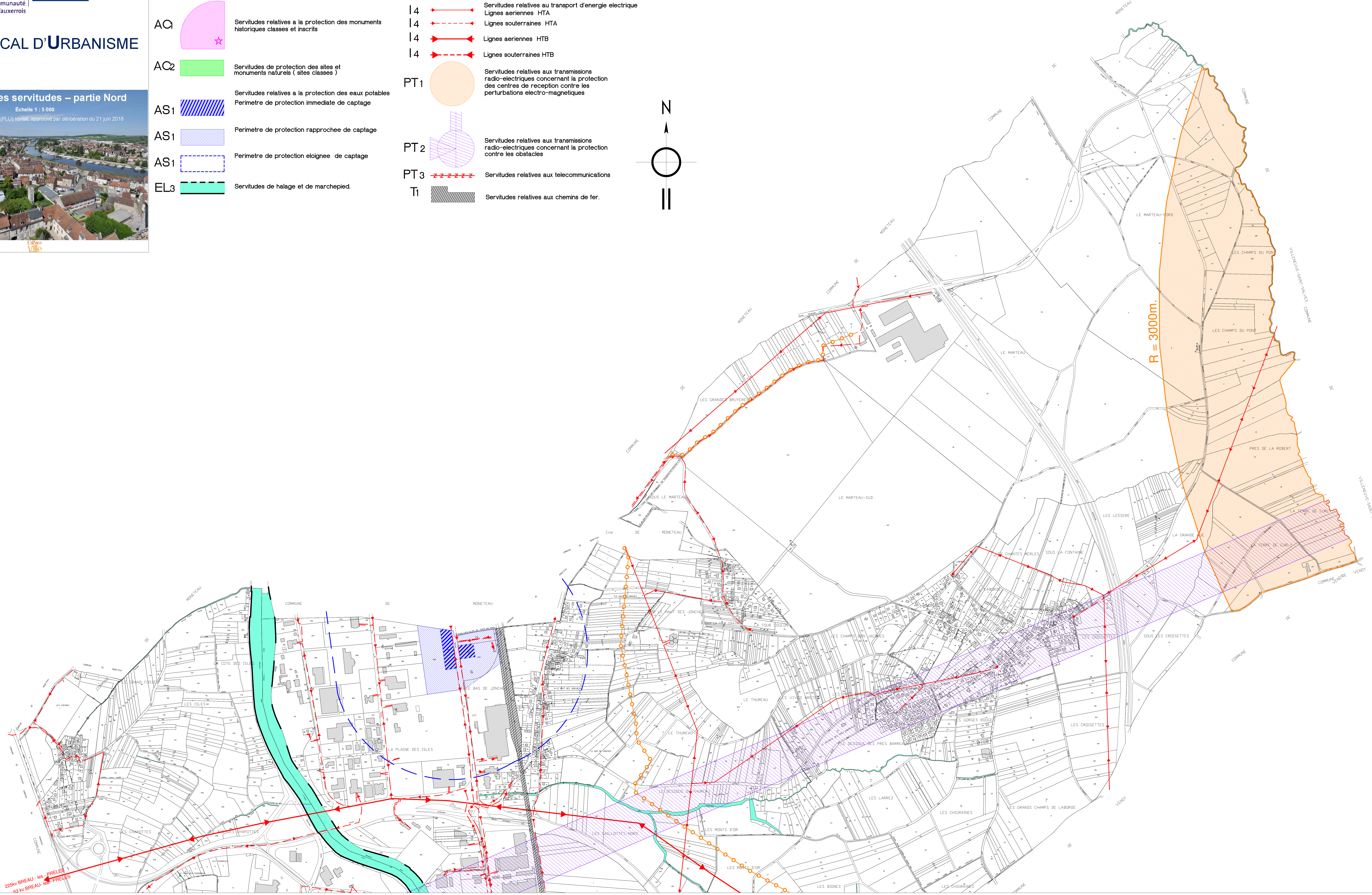
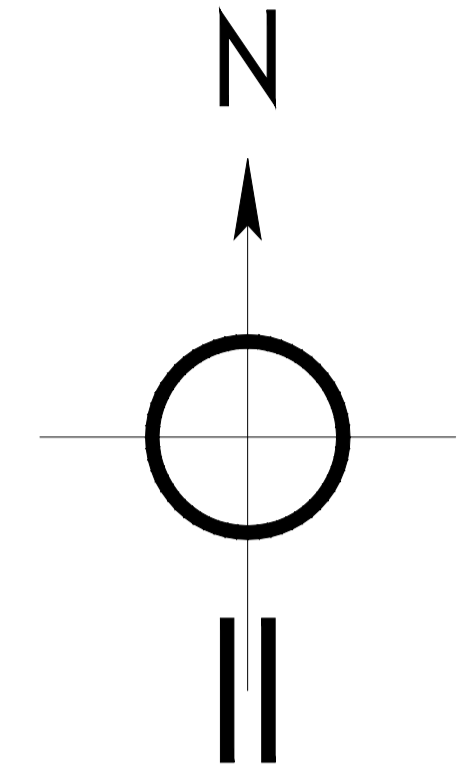
Echelle 1 : 5 000

Plan Local d'Urbanisme (PLU) révisé, approuvé par délibération du 21 juin 2018

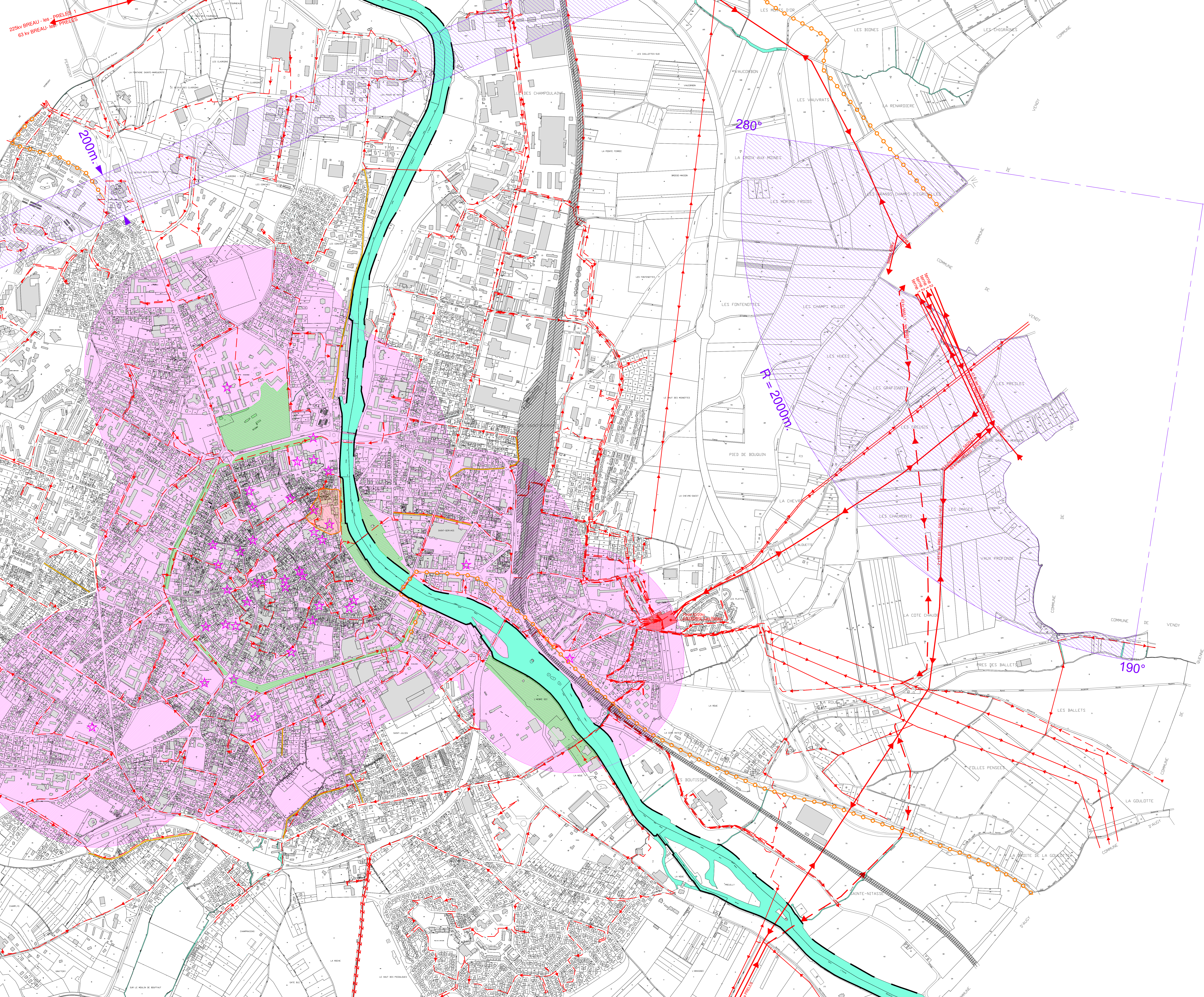
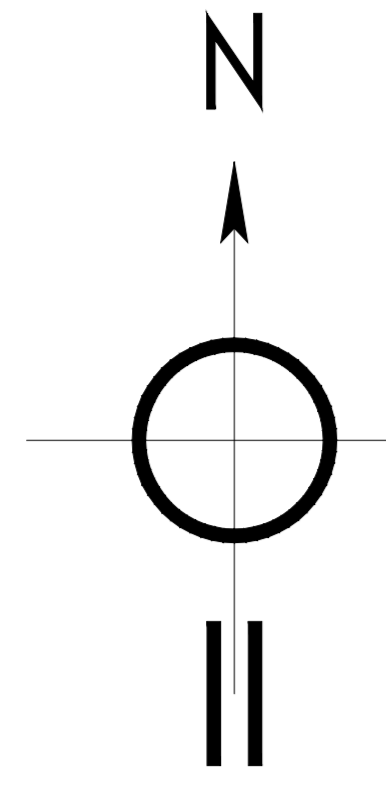


### LEGENDE

- |   |   |
|---|---|
| <p><b>AQ1</b>  Servitudes relatives à la protection des monuments historiques classés et inscrits</p> <p><b>AC2</b>  Servitudes de protection des sites et monuments naturels (sites classés)</p> <p><b>AS1</b>  Servitudes relatives à la protection des eaux potables<br/>Périmètre de protection immédiate de captage</p> <p><b>AS1</b>  Périmètre de protection rapprochée de captage</p> <p><b>AS1</b>  Périmètre de protection éloignée de captage</p> <p><b>EL3</b>  Servitudes de halage et de marche-pied.</p> | <p><b>EL7</b>  Servitudes d'alignement</p> <p><b>I3</b>  Servitudes relatives à l'établissement des canalisations de transport de gaz</p> <p><b>I4</b>  Servitudes relatives au transport d'énergie électrique<br/>Lignes aériennes HTA</p> <p><b>I4</b>  Lignes souterraines HTA</p> <p><b>I4</b>  Lignes aériennes HTB</p> <p><b>I4</b>  Lignes souterraines HTB</p> <p><b>PT1</b>  Servitudes relatives aux transmissions radio-électriques concernant la protection des centres de réception contre les perturbations électro-magnétiques</p> <p><b>PT2</b>  Servitudes relatives aux transmissions radio-électriques concernant la protection contre les obstacles</p> <p><b>PT3</b>  Servitudes relatives aux télécommunications</p> <p><b>T1</b>  Servitudes relatives aux chemins de fer.</p> |
|---|---|




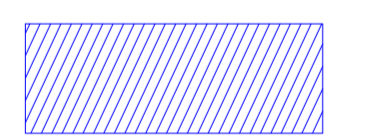





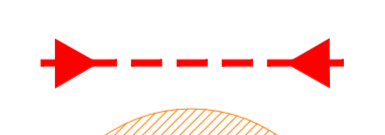

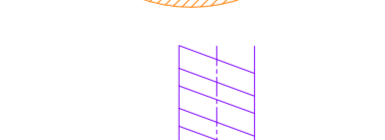
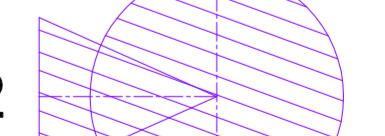





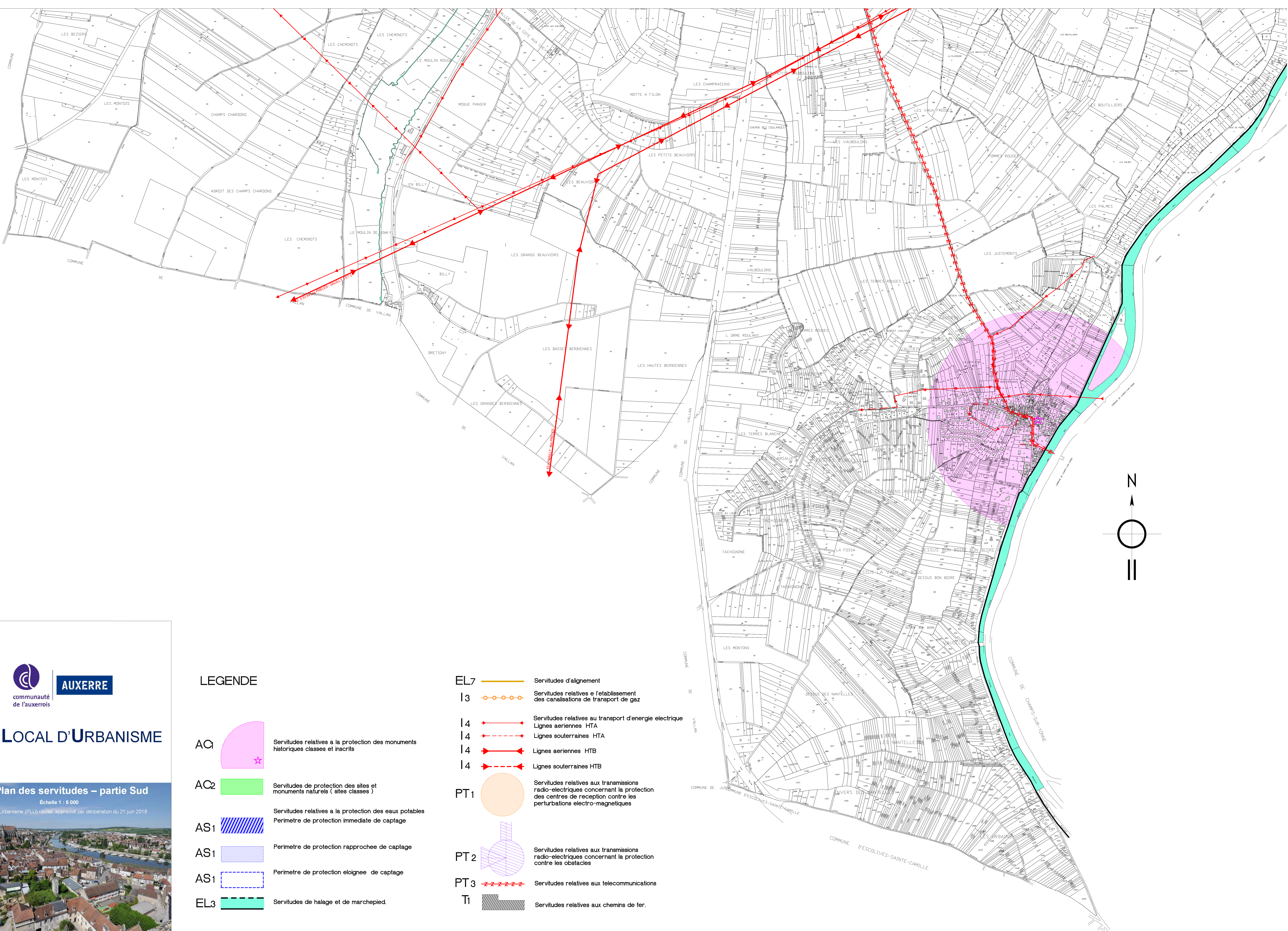
229kv BREAU-169 PRELES 1  
63 kv BREAU-169 PRELES



**REMETTEUR DE VENVOY**  
Dans le secteur compris entre les azimuts 190° et 280° et dans un rayon de 2000m l'altitude maxi des obstacles devant de 260m, au centre à 178m, à la périphérie

**LEGENDE**

- AC**  Servitudes relatives à la protection des monuments historiques classés et inscrits
- AC2**  Servitudes de protection des sites et monuments naturels ( sites classés )
- AS1**  Servitudes relatives à la protection des eaux potables  
Perimetre de protection immediate de captage
- AS1**  Perimetre de protection rapprochee de captage
- AS1**  Perimetre de protection eloignee de captage
- EL3**  Servitudes de halage et de marche-pied.
- EL7**  Servitudes d'alignement
- I3**  Servitudes relatives e l'etablissement des canalisations de transport de gaz
- I4**  Servitudes relatives au transport d'energie electrique  
Lignes aeriennes HTA
- I4**  Lignes souterraines HTA
- I4**  Lignes aeriennes HTB
- I4**  Lignes souterraines HTB
- PT1**  Servitudes relatives aux transmissions radio-electriques concernant la protection des centres de reception contre les perturbations electro-magnetiques
- PT2**  Servitudes relatives aux transmissions radio-electriques concernant la protection contre les obstacles
- PT3**  Servitudes relatives aux telecommunications
- T1**  Servitudes relatives aux chemins de fer.



# PLAN LOCAL D'URBANISME

## 7.1.e Plan des servitudes – partie Sud

Echelle 1 : 5 000

Plan Local d'Urbanisme (PLU) révisé, approuvé par délibération du 21 juin 2018



Estace  
VILLE

### LEGENDE

- AQ** Servitudes relatives à la protection des monuments historiques classés et inscrits
- AQ2** Servitudes de protection des sites et monuments naturels ( sites classés )
- AS1** Servitudes relatives à la protection des eaux potables  
Perimetre de protection immediate de captage
- AS1** Perimetre de protection rapprochee de captage
- AS1** Perimetre de protection eloignee de captage
- EL3** Servitudes de halage et de marchepied.

- EL7** Servitudes d'alignement
- I3** Servitudes relatives e l'etablissement des canalisations de transport de gaz
- I4** Servitudes relatives au transport d'energie electrique  
Lignes aeriennees HTA
- I4** Lignes souterrainees HTA
- I4** Lignes aeriennees HTB
- I4** Lignes souterrainees HTB
- PT1** Servitudes relatives aux transmissions radio-electriques concernant la protection des centres de reception contre les perturbations electro-magnetiques
- PT2** Servitudes relatives aux transmissions radio-electriques concernant la protection contre les obstacles
- PT3** Servitudes relatives aux telecommunications
- Ti** Servitudes relatives aux chemins de fer.




Le chef du bureau des sites

*N. Turlin*  
Monique TURLIN

89 - YONNE  
Commune d'Auxerre

**LE CLOS DE LA CHAÎNETTE**

 Limite du site classé  
par arrêté du : **6/10/104**

éch : 1/25000  
250m

RÉPUBLIQUE FRANÇAISE  
DÉPARTEMENT DE L'YONNE

DIRECTION DÉPARTEMENTALE DE L'AGRICULTURE

Rue Jehan Pinard - B.P. 139 - 89011 AUXERRE CEDEX - Tél. (86) 51.61.33 - Télax 800 974

Service du Génie Rural, des Eaux et des Forêts

*Vu  
le commissaire*  
*[Signature]*  
**3**

M. M. VILTARD  
Ingénieur en Chef, D.D.A.

M. P. JEANNIOT  
I.D.T.R.

COMMUNES  
D'AUXERRE  
ET MONETEAU

ALIMENTATION EN EAU POTABLE

PERIMETRES DE PROTECTION

DES CAPTAGES

DE LA PLAINE DES ISLES


PLAN DE SITUATION

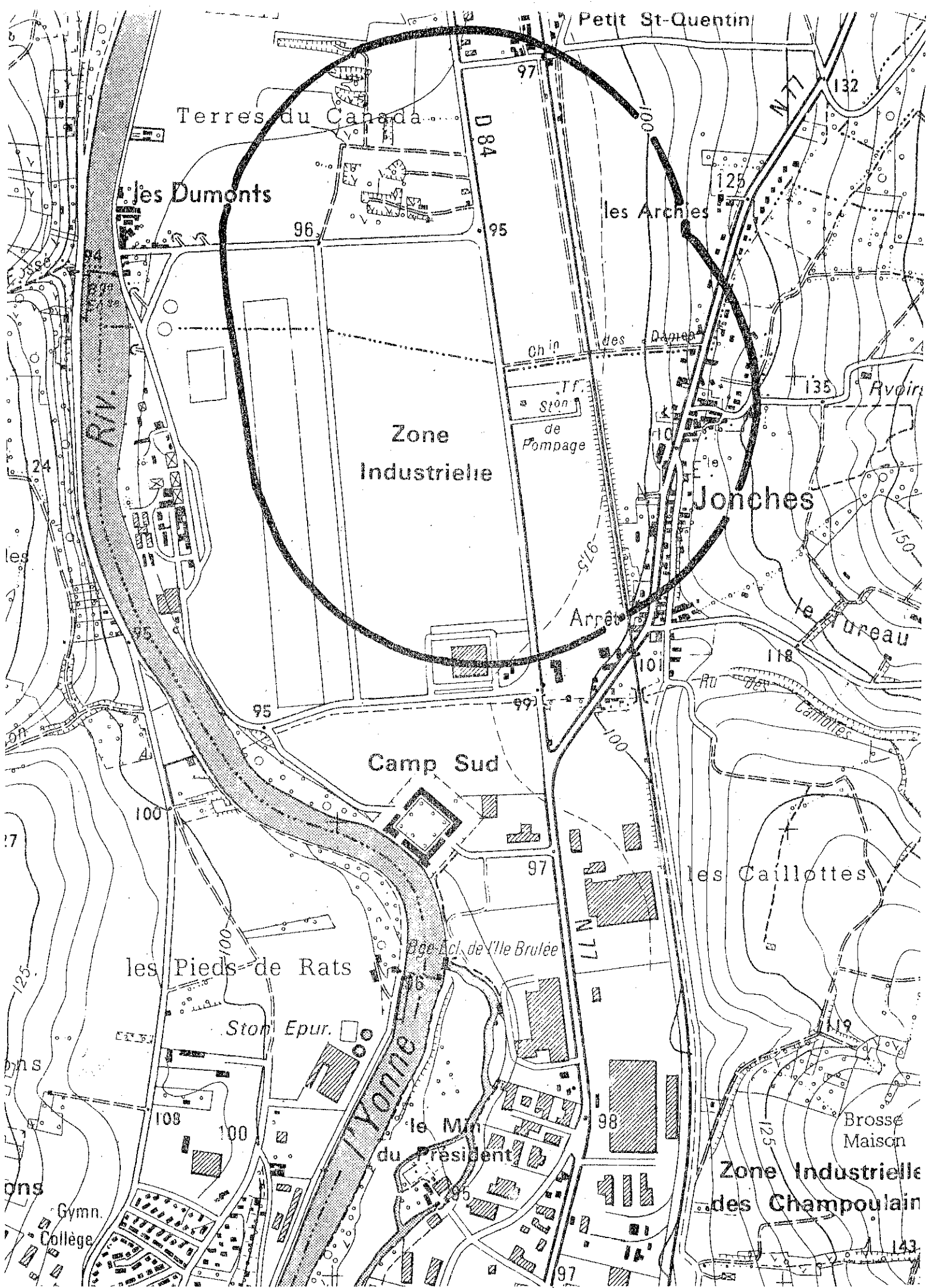
Vu & Approuvé

Le Maire,

P. Le Maire

L'Adjoint





Petit St-Quentin

Terres du Canada

les Dumonts

les Archies

Zone Industrielle

Jonches

Camp Sud

les Pieds-de Rats

les Caillettes

Ston. Epur.

le Min. du Président

Brosse Maison  
Zone Industrielle  
des Champoulain

RIV.

Station de Pompage

Chemin des Dames

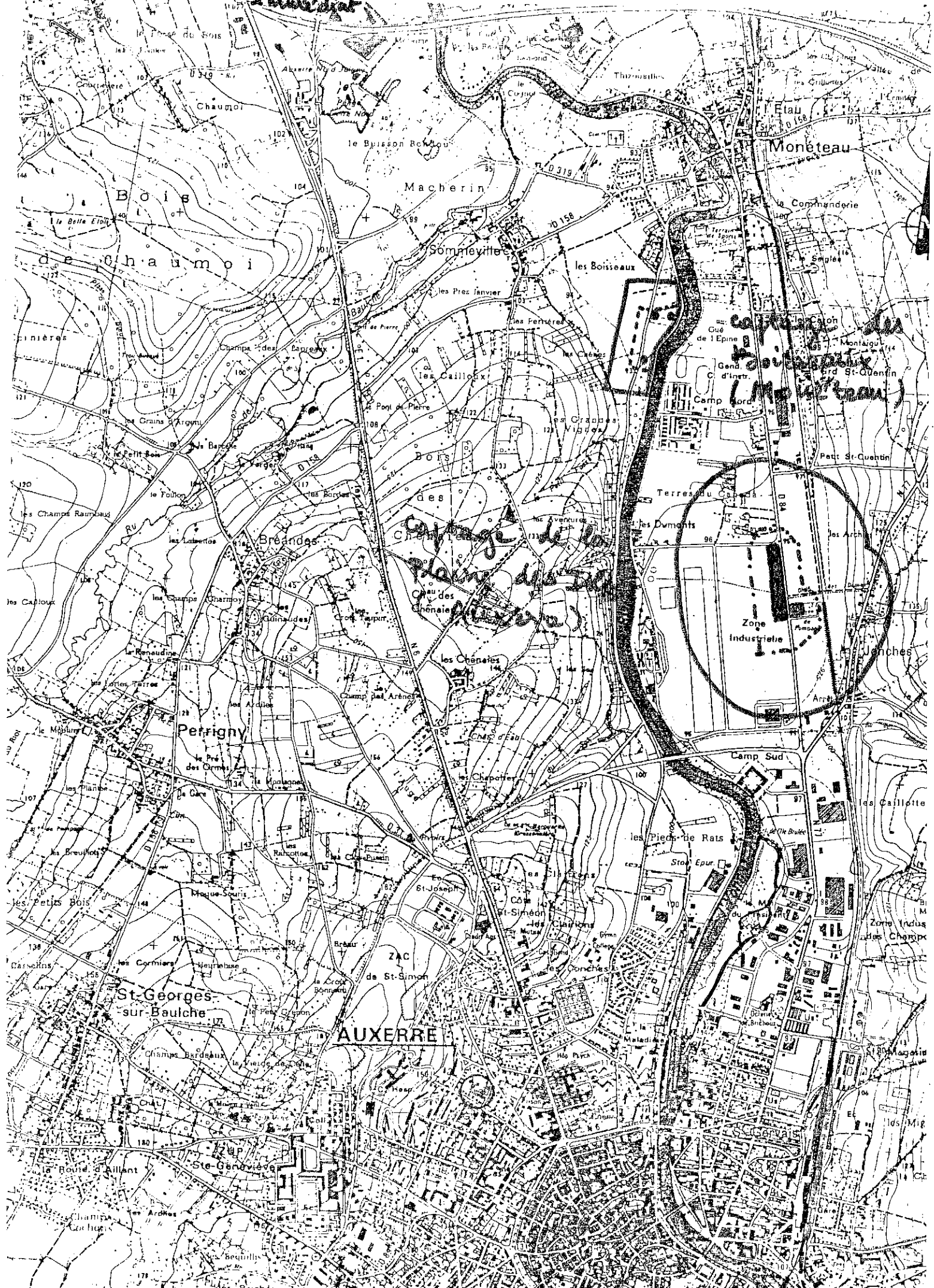
Arrière

le bureau

Bge. Cl. de l'le Brulée

Gymn. Collège

*résumé rapproché  
immédiat*



Bois de Chaumoi

Macherin

Monéteau

Sommeville

les Boisseaux

Bréarides

*campage  
des  
Chénaises*

Zone Industrielle

Petigny

AUXERRE

St-Georges-sur-Baulche

Camp Sud

St-Germain

Zone Indus  
des Champ





DÉPARTEMENT DE L'YONNE

COMMUNE DE MONETEAU

PERIMETRES DE PROTECTION  
DES CAPTAGES

PLAN DE SITUATION AU 1/10.000

Limite du Périmètre Rapproché

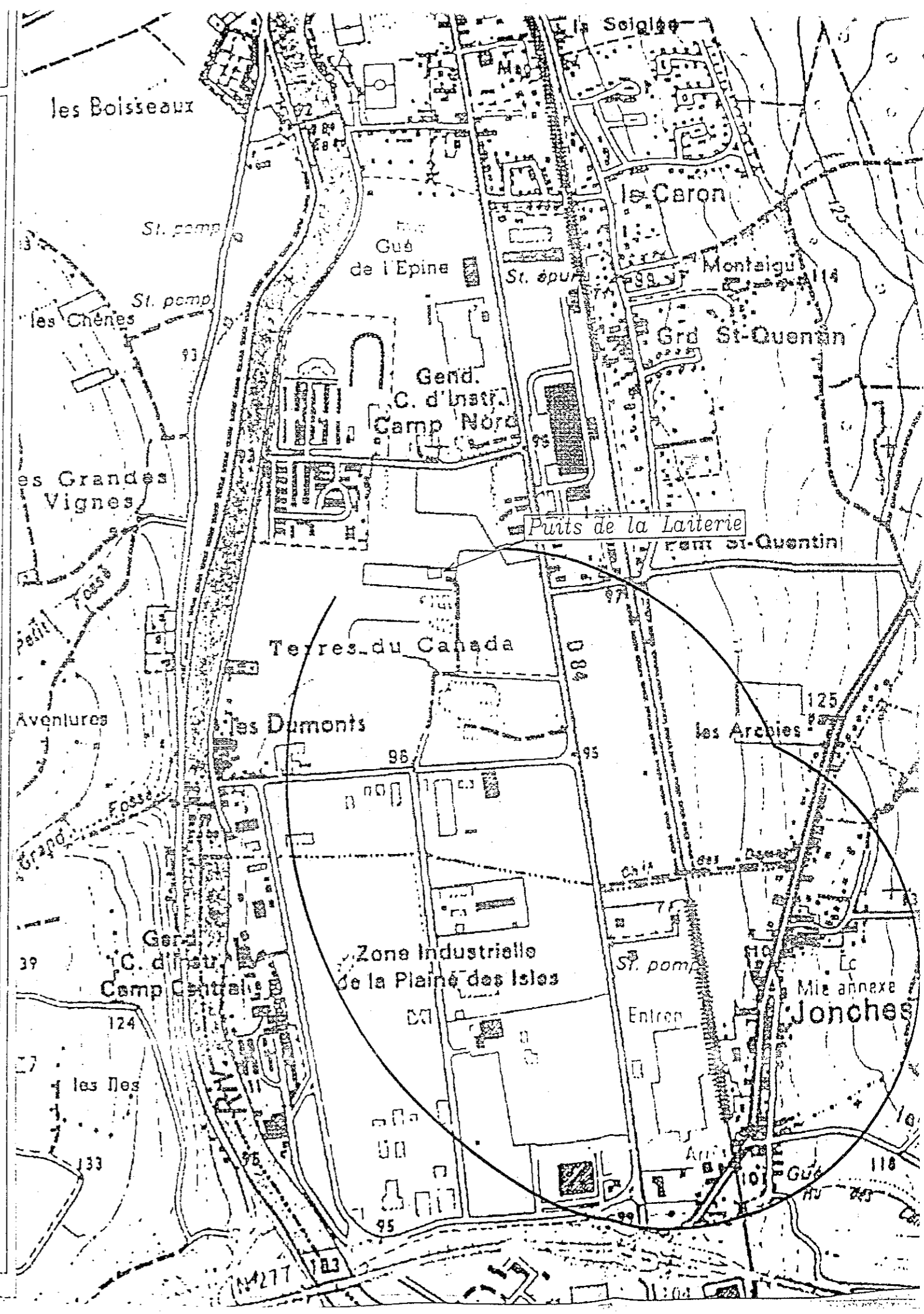
Limite du Périmètre Eloigné

Captage

E.D.A.C.E.R.E. S.A.

BP 148 12, Rue Claude Genoux 73204 ALBERTVILLE CEDEX

Tél : 79.32.40.81



**Ligne de de références**  
**SYMBOLE**

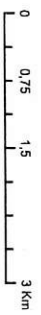
- Aérienne 1x63kV
  - Aérienne 1x225kV
  - Aérienne 2x63kV
  - Aér. 1x225kV & 1x63kV
  - Aérienne 2x225kV
  - Souterraine 1x63kV
- Sites de références**
- SYMBOLE**
- Poste 63kV
  - Poste 225kV

Plan de zonage du réseau  
de transport électrique de tension  $\geq 45$  kV  
(décerné l'11/10/2016 au 14 octobre 1991 - arrêté du 16 novembre 1991)

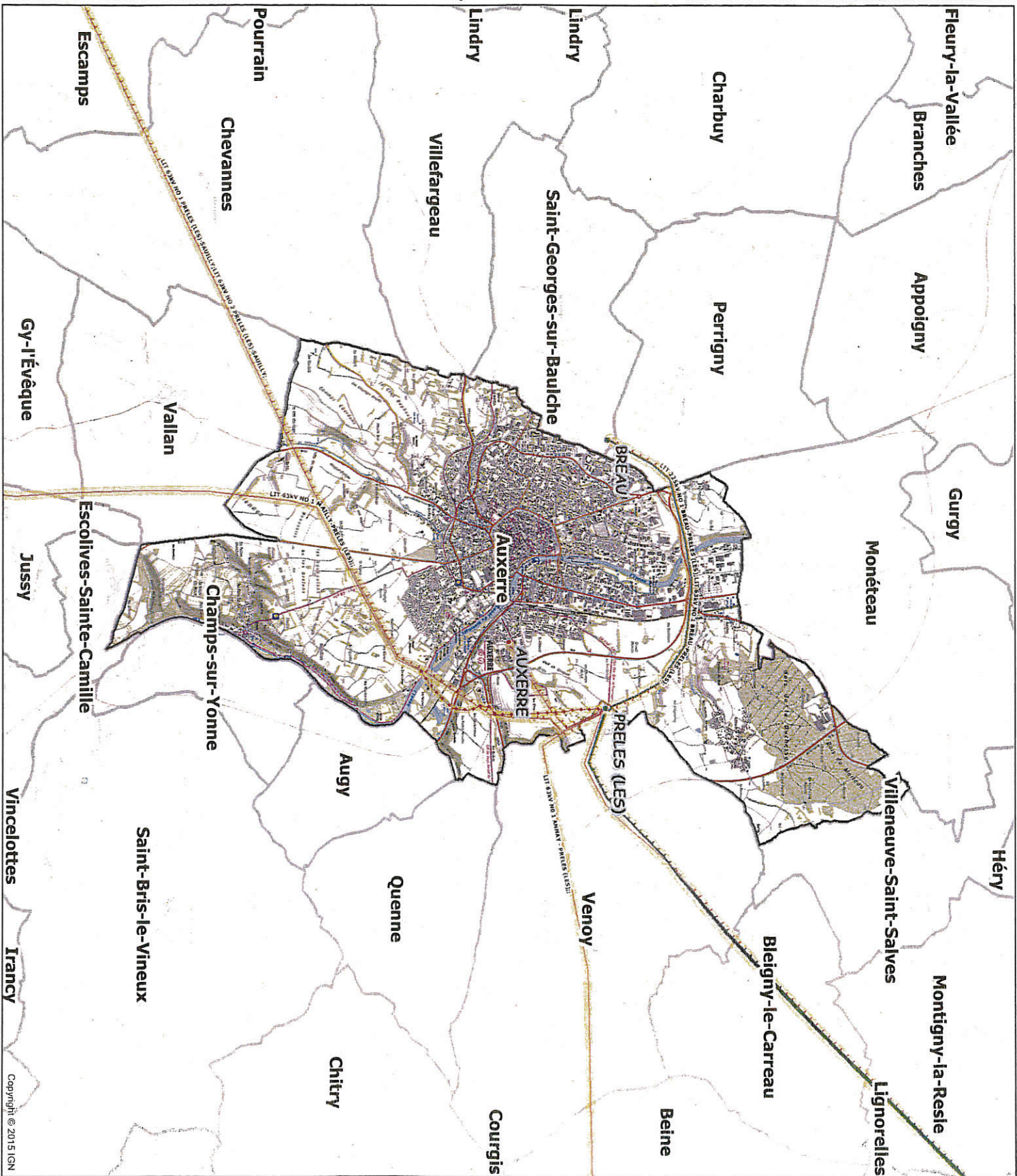


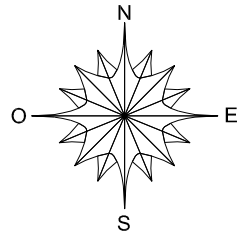
Limite de la commune

Zonage du réseau électrique de transport (tension  $\geq 45$  kV)








Date d'édition : 29/02/2016





LEGENDE

-  Aléa faible
-  Aléa moyen
-  Aléa fort
-  Aléa fort ( risque d'éboulement )
-  Profil en travers avec la cote de la crue de référence

Ce document Pdf, visualisé en zoom 100% est à l' échelle 1 / 35000ème  
Réalisation : DDE 89 / Atelier SIG Mai 2006


# Cartographie des PPR

## CARTE DES ALEAS

### Commune d'Auxerre






DIRECTION  
DÉPARTEMENTALE  
DE L'ÉQUIPEMENT  
DE L'YONNE



Ce document Pdf, visualisé en zoom 100% est à l'échelle 1 / 35000ème  
Réalisation : DDE 89 / Atelier SIG Mai 2006

#### LEGENDE

-  Zone inconstructible
-  Zone constructible  
( sous réserve du respect de prescriptions )
-  Zone inconstructible  
( risque d'éboulement )

# Cartographie des PPR CARTE DES ZONAGES Commune d'Auxerre

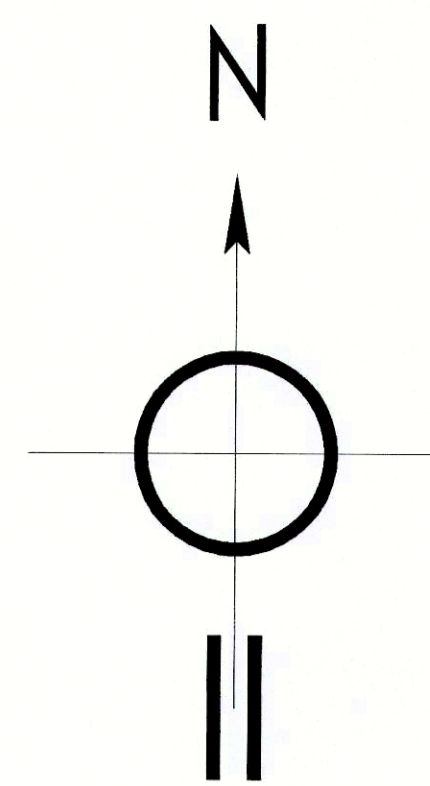
LEGENDE



Zone inconstructible



Zone constructible  
( sous réserve du respect de prescriptions )



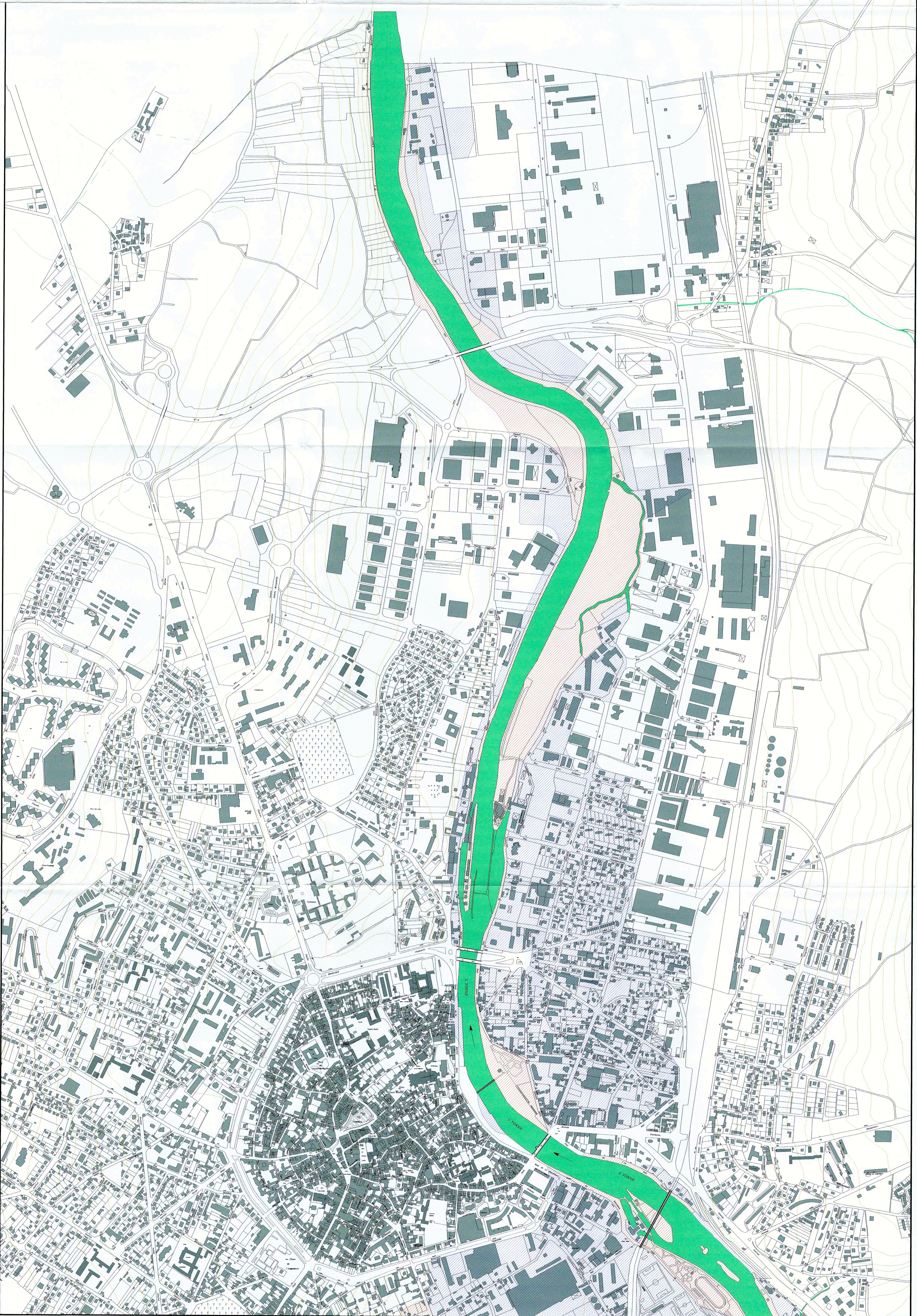
CARTE DE ZONAGE

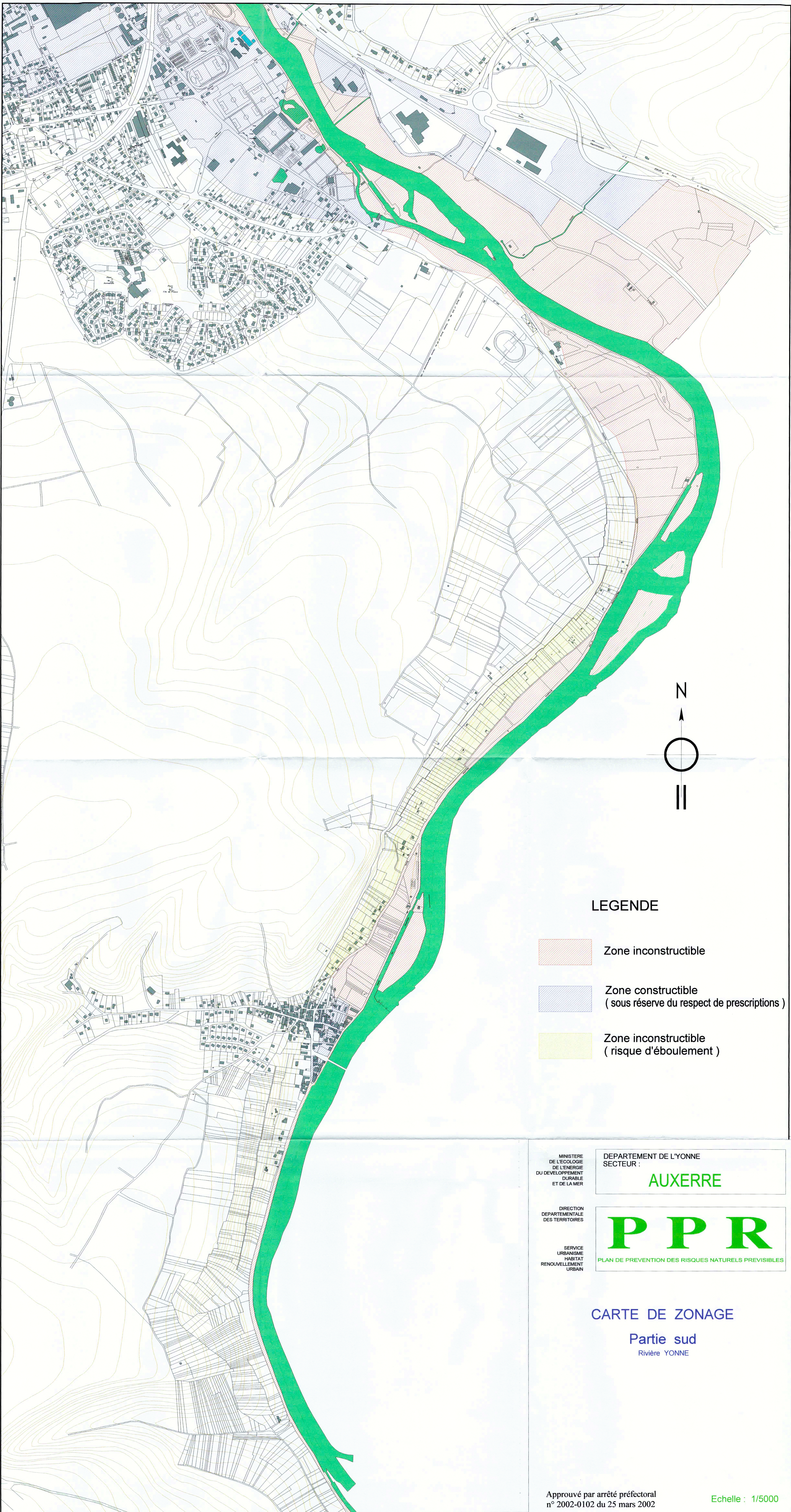
Partie nord

Rivière YONNE




Approuvé par arrêté préfectoral  
n° 2002-0102 du 25 mars 2002

Echelle : 1/5000





LEGENDE

-  Zone inconstructible
-  Zone constructible  
( sous réserve du respect de prescriptions )
-  Zone inconstructible  
( risque d'éboulement )

MINISTÈRE  
DE L'ÉCOLOGIE  
DE L'ÉNERGIE  
DU DÉVELOPPEMENT  
DURABLE  
ET DE LA MER

DÉPARTEMENT DE L'YONNE  
SECTEUR :  
**AUXERRE**

DIRECTION  
DÉPARTEMENTALE  
DES TERRITOIRES

**PPR**  
PLAN DE PRÉVENTION DES RISQUES NATURELS PRÉVISIBLES

SERVICE  
URBANISME  
HABITAT  
RENOUVELLEMENT  
URBAIN

CARTE DE ZONAGE


Partie sud  
Rivière YONNE

CARTE DE ZONAGE


Partie sud-ouest

Ru de Vallan

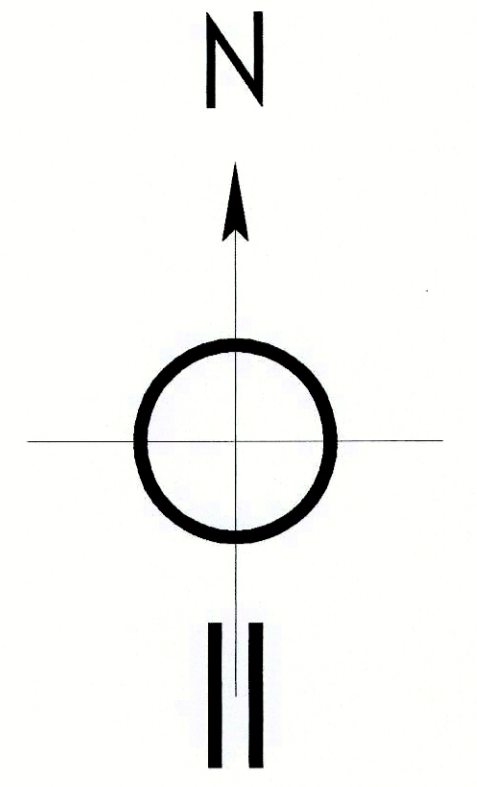
LEGENDE



Zone inconstructible



Zone constructible ( sous réserve du respect de prescriptions )



Approuvé par arrêté préfectoral  
n° 2002-0102 du 25 mars 2002

Echelle : 1/5000

