


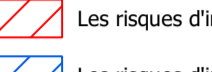

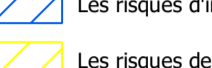

















Liste des emplacements réservés (au titre de l'article L.151-41 du Code de l'urbanisme)

Numéro	Nom	Affectation	Bénéficiaire	Superficie
1	Hameau de Laborde	Extension du cimetière	Ville d'Auxerre	4920 m ²
2	Hameau de Vauc	Extension du cimetière	Ville d'Auxerre	2466 m ²
3	Les Chevrons, rue de Sommeville	Bourgeoisement de voie	Ville d'Auxerre	530 m ²
4	Avenue Bourbotte	Création de voie	Ville d'Auxerre	3665 m ²
5	Rue des Conches	Extension du collège	Conseil Général de Yonne	4065 m ²
6	Hameau de Labardi, rue Curly	Équipement socio-culturel	Ville d'Auxerre	2094 m ²
7	Secteur gare	Création de voie cycle-piétonne	Communauté d'Agglomération de l'Auxerois	1800 m ²
8	Secteur gare - rue Kruger	Création de voie cycle-piétonne	Communauté d'Agglomération de l'Auxerois	177 m ²
9	Rue des Serons	Création de voie cycle-piétonne	Communauté d'Agglomération de l'Auxerois	427 m ²
10	Rues Max Quentin / Max Bironet	Création d'espace public et de voie cycle-piétonne	Communauté d'Agglomération de l'Auxerois	15570 m ²
11	Route de Vauc - BY 10	Création de voie - échangeur	Communauté d'Agglomération de l'Auxerois	741 m ²
12	Route de Vauc - BY 123	Création de voie - échangeur	Communauté d'Agglomération de l'Auxerois	14400 m ²
13	Route de Vauc - BY 122	Création de voie - échangeur	Communauté d'Agglomération de l'Auxerois	4234 m ²
14	Route de Vauc - BY 11-12	Création de voie - échangeur	Communauté d'Agglomération de l'Auxerois	3287 m ²
15	Route de Vauc - BY 19	Création de voie - échangeur	Communauté d'Agglomération de l'Auxerois	517 m ²
16	Route de Vauc - Sud	Création de voie - échangeur	Communauté d'Agglomération de l'Auxerois	21848 m ²

Légende

	Limite communale		Zone concernée par le PPRN
	Limite de zone		Les risques d'inondation : zone rouge
	Emplacement réservé (article L.151-41 du Code de l'urbanisme)		Les risques d'inondation : zone bleue
	Espace boisé classé (article L.113-1 du Code de l'urbanisme)		Les risques de glissement de terrain : zone jaune
	Espace vert protégé (article L.151-33 du Code de l'urbanisme)		
	Espace vert protégé sanct (article L.151-23 du Code de l'urbanisme)		
	Zone Numérisée (article L.151-23 du Code de l'urbanisme)		
	Cône de vue		
	Élément bâti remarquable (article L.151-19 du Code de l'urbanisme)		
	Clôture remarquable (article L.151-19 du Code de l'urbanisme)		
	Alignement d'arbres (article L.151-23 du Code de l'urbanisme)		
	Hale à préserver ou à créer (article L.151-23 du Code de l'urbanisme) : Hale		
	Corridor écologique (article L.151-23 du Code de l'urbanisme)		
	Corridor écologique alluvial (article L.151-23 du Code de l'urbanisme)		
	Projet de contournement sud d'Auxerre : tracé indicatif (DUP en date du 11.04.2012)		
	Projet de passerelle piétonne		
	Ouvrage routier		

