







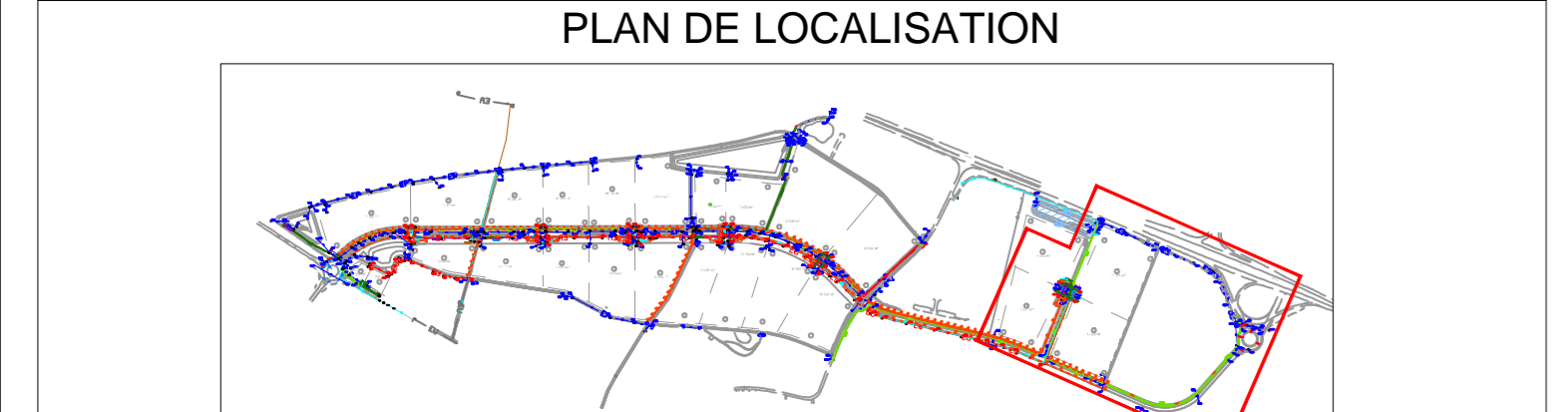


Légende:

-  Regard de trage
-  Réseau alimentation équipement
-  Regard de trage BT
-  Réseau BT
-  Regard de trage HTA
-  Réseau HTA
-  Canalisations
-  Réseau éclairage

CREATION D'UN PARC D'ACTIVITES A APPOIGNY
PLAN DE RECOLEMENT RESAUX ELECTRIQUE



Ind.	Modifications	Date.
A	Création	12/06/2020

Système planimétrique : Lambert zone 2
 Système altimétrique : NGF ign69

ECHELLE
 1/500

Note : Fond de plan issu du plan d'évaluation (éléments en gris sur le plan)

CE DOCUMENT EST LA PROPRIETE DE COLAS ET EUROVIA. IL NE PEUT ETRE REPRODUIT SANS SON AUTORISATION

